

विपद् पूर्वतयारी तथा प्रतिकार्य योजना (Disaster Preparedness and Response Plan) डोल्पा



डोल्पा जिल्ला
गाउँपालिका नगरपालिका



जिल्ला विपद् व्यवस्थापन समिति, डोल्पा

२०८१


तुलसी प्रसाद दाहाल
प्रमुख जिल्ला अधिकारी

विपद् पूर्वतयारी तथा प्रतिकार्य योजना (Disaster Preparedness and Response Plan)



प्रकाशकः



जिल्ला विपद् व्यवस्थापन समिति, डोल्पा

२०८१


तुलसी प्रसाद दाहाल
प्रमुख जिल्ला अधिकारी



प्रकाशन मिति:- २०८१ श्रावण

प्रकाशक:- जिल्ला विपद् व्यवस्थापन समिति, डोल्पा ।

सर्वाधिकार:-जिल्ला प्रशासन कार्यालय, डोल्पा ।


गुलसी प्रसाद दाहाल ।
प्रमुख जिल्ला अधिकारी

बिषय सूची



क्र.स.

पेज नं.

१. जिल्लाको परिचय

खण्ड "दुई"

१. योजनाको उद्देश्य
२. योजनाको अपेक्षित नतिजा
३. योजनाको सीमितता
४. विपद् व्यवस्थापनका लागि अवलम्बन गरिने रणनीति, मान्यता
५. विपद् व्यवस्थापन सम्बन्धी संबैधानिक कानूनी तथा नीतिगत व्यवस्था

खण्ड " तीन "

१. योजना निर्माण प्रक्रिया
२. पूर्व तयारी योजना
 - २.१ मानवीय सहायतामा संलग्न हुन सक्ने सम्बन्धित निकायको पहिचान
 - २.२ विपद्को क्षेत्र अनुसार खोज तथा उद्धार सामाग्री व्यवस्थापन
 - २.३ जनचेतना अभिवृद्धि
 - २.४ श्रोत संकलन
 - २.५ प्रकोप जोखिम विश्लेषण
 - २.६ जोखिमका क्षेत्रहरु
 - २.७ बिषयगत जिम्मेवारी र सहयोगी संस्थाहरु
३. विपद् जोखिम रोकथाम तथा पूर्वतयारीका लागी समग्र कार्ययोजना
४. कार्यक्षेत्रगत रुपमा पूर्व तयारी, प्रतिकार्य तथा पुनर्लाभ सम्बन्धी कार्ययोजना


तुलसी प्रसाद दाहाल
प्रमुख जिल्ला अधिकारी



१. पृष्ठभूमि

नेपालको सबै भन्दा ठुलो जिल्लाको रूपमा प्रचलित यस जिल्लाको आफ्नै भौगोलिक बिशिष्टता रहेको छ । यस जिल्लालाई अधिकांश हिमाल, अग्ला थुम्का र पहाडहरूले ओगटेको छ । प्राकृतिक सौन्दर्यता र जडिबुटीले धनी यस जिल्ला पर्यटकीय स्थलको रूपमा पनि चिनिन्छ । बि.स.२०१८ सालमा जिल्ला कायम हुँदा यस जिल्लाको नाम डोल्पो रहेकोमा नाम परिवर्तन हुन गई जिल्लाको नाम डोल्पा रहन गएको हो । नेपालको प्रशिद्ध शे-फोक्सुण्डो ताल, विश्वकै सबै भन्दा पछि जानकारीमा आएको बस्ती शे-फोक्सुण्डो गाउँपालिका वडा नं. ६ "कु" गाँउ र विश्वकै सबै भन्दा अग्लो स्थानमा रहेको डोल्पोबुद्ध गाउँपालिकाको धो तराप बस्ती यसै जिल्लामा पर्दछन् ।

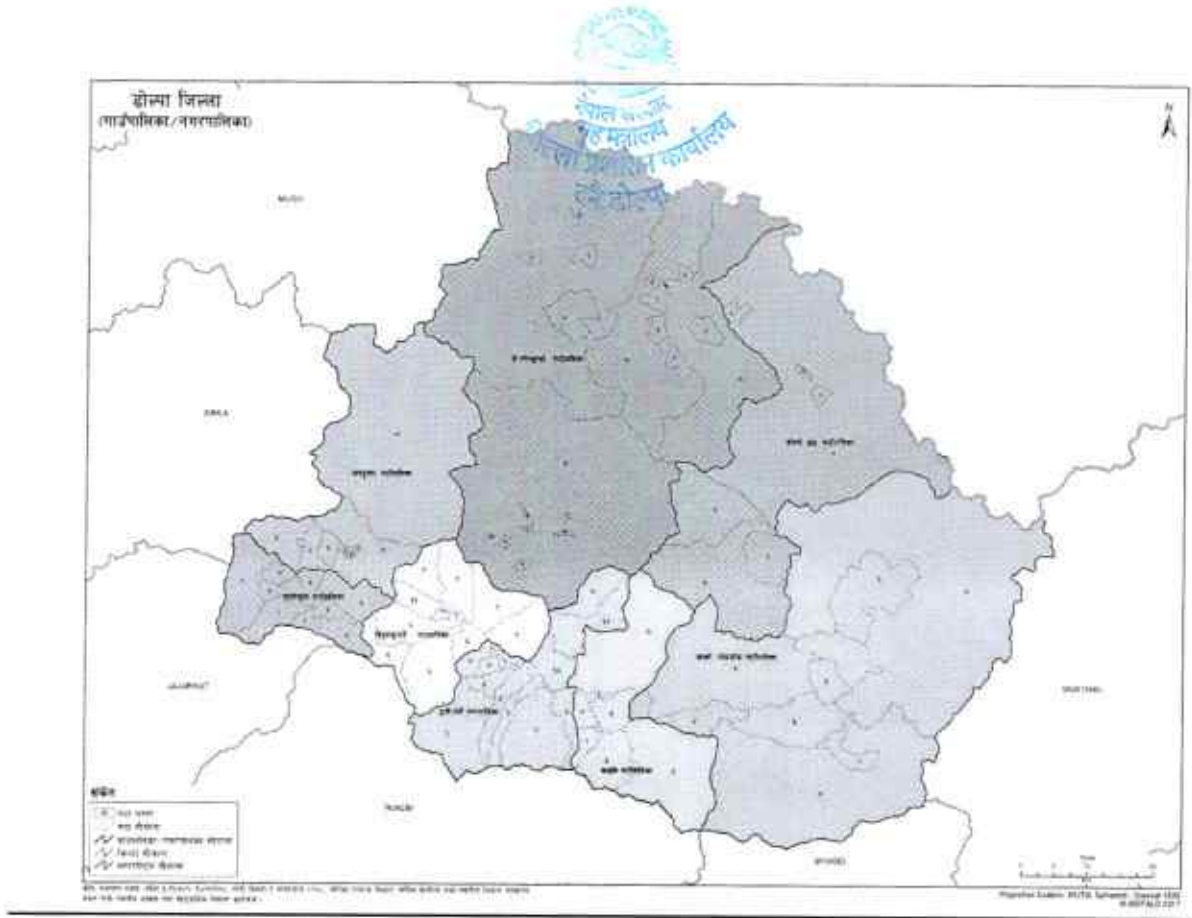
१.१ भौगोलिक स्थिति

प्रदेश	:- कर्णाली
जिल्ला	:- डोल्पा
सदरमुकाम	:- दुनै
नगरपालिका	:- २
गाँउपालिका	:- ६
जम्मा वडा संख्या	:- ६५
निर्वाचन क्षेत्र	:- संघिय १, प्रदेश २ (क,ख)
क्षेत्रफल	:- ७,८८९ बर्ग कि.मि. नेपालको कुल क्षेत्रफलको ५.३६%
अक्षांश	:- २८ डिग्री २४" उत्तरदेखि २९ डिग्री ४३"
देशान्तर	:- ८२ डिग्री २४" पूर्वदेखि ८३ डिग्री ३८"
जनसंख्या	:- ४२,७७४ (२०७८ को जनगणना अनुसार)
पुरुष	:- २१,३७१ जना
महिला	:- २१,४०३ जना

१.२ भौगोलिक सिमाना

- पूर्व :- मुस्ताङ र म्याग्दी
- पश्चिम :- जुम्ला र मुगु
- उत्तर :- चीनको तिब्बत
- दक्षिण :- जाजरकोट र रुकुम (पश्चिम, पूर्व)


तुल्सी प्रसाद दाहाल
प्रमुख जिल्ला अधिकारी



१.३ जिल्लामा प्रवेश गर्ने नाकाहरु

- रुकुम जिल्लाको त्रिवेणी र ठाँगे लेक ।
- जुम्ला जिल्लाको मौरै लेक ।
- मुस्ताङ जिल्लाको साङ्ता लेक ।
- मरिम नाका चीनको तिब्बत (आवधिक व्यापारिक नाका)
- क्याटो नाका चीनको तिब्बत (आवधिक व्यापारिक नाका)

२. भौगोलिक विभाजन

यस जिल्लालाई निम्न लिखित चार भौगोलिक क्षेत्र(Ge-ographic regions) मा बाँड्न सकिन्छ

भोट क्षेत्र: जिल्लाको सम्पूर्ण जसो उत्तरी भाग यस क्षेत्रमा पर्दछ । यस भू- भागको उचाई समुद्री सतहदेखि ३६६० देखि ४८७८ मिटर सम्म रहेको छ । तिब्बती सीमा र हिमाली क्षेत्रको बीचमा रहेको यो उच्च पठार (High plateau) नेपालको सबै भन्दा सुख्खा क्षेत्रको रूपमा रहेको छ । यस क्षेत्रमा रहेका बस्तीहरु संसारका सबैभन्दा उचाइमा रहेका बस्तीहरु मानिन्छन ।

हिमाली क्षेत्र

समुद्री सतहबाट ५००० मिटरभन्दा माथि बाह्रै महिना हिउँले ढाकिने क्षेत्र यस प्रदेशमा पर्दछ । यस जिल्लाको दुई महापर्वतीय हिमश्रृङ्खलाहरु (धौलागिरी र काञ्जिरोवा हिमश्रृङ्खला) पूर्व पश्चिम फैलिएर रहेका छन । पर्वतारोहण र ट्रेकिङको लागि

गुल्मी जिल्ला बाहाल
प्रमुख जिल्ला अधिकारी



महत्वपूर्ण मानिने यस क्षेत्रमा बर्षेभरि तापक्रम ऋणात्मक हुनेगर्छ । यस क्षेत्रमा धौलागिरी हिमाल (७७५४मि.),चुरेन हिमाल(७३७१ मि.), पुँठा हिमचुली(७२४९ मि.), माउन्ट पुथा हिमचुली(७२४६ मि.), मुकोट हिमाल (६६३८ मि.), काञ्जिरोवा हिमाल(६२२१ मि.),डाँफे शैल(६१०३ मि.) र अरनिको चुली(६०३४मि.) रनुमला बगला पास लगायतका ५,००० मिटर भन्दा अग्ला भाग तथा सधै हिउँले ढाकिरहने पर्वत श्रृखलाहरू पर्दछन् ।

अल्पाइन क्षेत्र :

हिमाली भू-भागको एक मुख्य शाखाको रूपमा यो क्षेत्र रहेको छ । यस क्षेत्रमा उच्च पठार तथा श्रृङ्खला (High altitude plateau and ranges) रहेको छ । यस क्षेत्र हिउँदमा हिउँले ढाकिएको हुन्छ भने ग्रीष्ममा हिउँ पग्लिई घाँसे क्षेत्रको रूपमा रहन्छ । यस क्षेत्र चरण क्षेत्रको रूपमा अति महत्वपूर्ण रहेको छ । यस भेगका मानिसहरू मौसम अनुसार बसोबास गर्ने र गोठ तल माथि सार्ने गर्दछन् । यहाँका मानिसहरू न्यानोको लागि बख्खु र ऊनीका बाक्लो लुगा लगाउने गर्दछन् भने भेडाबाखा, चोरी आदि पालन गर्ने गर्दछन् । तुलनात्मक रूपमा यहाँको जनजीवन कठिन रहेको छ । विशेषतः यस क्षेत्रमा प्रसिद्ध जडिबुटी यासाँगुम्बा पनि पाइन्छ । विशेषगरी धो उपत्यका, तिन्जे उपत्यका, शे-गुम्बा, फोक्सुण्डो ताल, सुलीगार्ड झरना,दुधकुण्डली, जगदुल्ला ताल आदि यस क्षेत्रमा पर्दछन ।

पहाडी क्षेत्र

यस क्षेत्र अन्तरगत ठूला नदीहरूका किनारा एवं बेसी देखि लिएर समुन्द्री सतहबाट १५२५ मिटरदेखि ३६६० मिटरसम्मको उचाईमा यस भू-भाग पर्दछ । यस जिल्लाको दक्षिण पश्चिम रहेका ठुलीभेरी र सानी भेरी नदीका किनार एवं साना पहाडी क्षेत्रमा अधिकांश बस्तीहरू रहेका छन । यस क्षेत्रमा घना बनजंगल एवं खेती योग्य उर्वर जमिन रहेको पाइन्छ । दुनै, जुफाल, माझफाल, त्रिपुराकोट, पाहाडा, लिकु, सुँ, लहाँ, कालिका, नर्कु, सर्मी, रिमी, काईगाउँ आदि यस क्षेत्रका प्रमुख स्थानहरू हुन । यहाँको जनजीवन अन्यत्र भन्दा सामान्य भएतापनि उत्पादनको न्यूनता र उद्योग व्यापारको कमीले गर्दा जनताहरूको जीवनस्तर माथि उठ्न सकेको छैन । अझैपनि खेतीपाती र पशुपालन यस जिल्लाका बासिन्दाहरूको मुख्य पेशा रही आएको छ ।

३.हावापानी

हावापानी, तापक्रम र वर्षा

- हावापानी :- लेकाली र शितोष्ण
- सरदर तापक्रम :- अधिकतम २०°, न्यूनतम -१०°
- वर्षा :- वार्षिक सरदर २४५ मि.ली.

४.नदीनाला, ताल तथा पोखरी

यस जिल्लाबाट बाहिर बगेर निस्कने नदीहरूमा ठूलीभेरी र जगदुल्ला नदी मुख्य छन् । ठूलीभेरीको उद्गमस्थल पुथा हिमाल हो भने जगदुल्लाको उद्गमस्थल जगदुल्ला ताल हो । यस्तै अन्य खोलाहरूमा फोक्सुण्डो खोला, रिम्मो खोला, रुपगार्ड खोला, छलगाई खोला, चुगाई खोला र अन्य स-साना खोलाहरू पनि असंख्य मात्रामा रहेका छन् । साथै यस जिल्लामा फोक्सुण्डो ताल, जगदुल्ला ताल, दुधकुण्डली ताल, छमकुनी तालका साथै स-साना दह तथा पोखरी रहेका छन ।


तुल्सी प्रसाद पौडेल
प्रमुख जिल्ला अधिकारी



५. जैविक विविधता

टुन्ड्रा, शितोष्ण, लेकाली हावापानी र थोरै दूरीमा उचाईको धेरै फरकपनले गर्दा यस जिल्लामा उष्णदेखि हिमाली भेगमा पाईने विभिन्न किसिमका जीव तथा वनस्पतिहरू पाईन्छन् । हावापानी र भूबनोटको विविधताको कारण १००० भन्दा बढी प्रजातिको वनस्पतिहरू मध्ये २१ प्रजातिका रैथाने ८०० भन्दा बढी प्रजातिका झ्याउ, ४६ भन्दा बढी प्रजातिका स्तनधारी जनावर, २५० भन्दा बढी प्रजातिका चरा, सरिसृप तथा उभयचर शो-फोक्सुण्डो राष्ट्रिय निकुञ्ज र यस जिल्ला वरिपरी पाईन्छ । खोटे सल्ला, चिलाउने, लालीगुराँस, उत्तीस, निलो सल्ला जिल्लाको पहाडी तथा बेंसीहरूमा पाईन्छ भने खसु, भोजपत्र, गोब्रे सल्ला, ठिङ्ग्रे सल्ला, धुपी सल्ला, चिमाल गुराँसका अन्य विभिन्न प्रजातिहरू, सुनाखरीका प्रजातिहरू लेकाली तथा हिमाली क्षेत्रहरूमा पाईन्छ । फूल नफुल्ने बिरुवामा पर्ने पतझड कोणधारी वनस्पतिहरू पनि यस क्षेत्रमा पाईन्छ । लौठ सल्ला, अतिष, कपासी फुल, पदमचाल, बिख, निरमसी, जटामसी, झिँगामारो विष, कुटकी, डालेचुक, पाँचऔले, सतुवा, बनलसुन, गन्धरानी, सुगन्धवाल, यासाँगुम्बा, गुच्छीच्याउ जस्ता औषधीजन्य एवं संकटापन्न वनस्पतिहरू यस जिल्लाको सम्पत्ति हुन् । जैविक विविधताको धनी यस जिल्लाको अर्को चिनारी रेडपाण्डा (हाब्रे), हिउँचिचुवा, हिमालयन थार, कस्तुरी मृग, खैरो ब्वाँसो, जङ्गली कुकुर, जङ्गली बिरालो, फ्याउरो, तिब्बती खरायो हुन । ४,५०० मिटरसम्मको उचाईमा पाईने यि जनावरहरू नेपाल सरकारद्वारा संरक्षित जनावर हुन । राष्ट्रिय निकुञ्ज तथा वन्यजन्तु ऐन, २०२९ ले संरक्षित जनावरको सूचीमा राखेको खैरो ब्वाँसो, हिउँ चितुवा, कस्तुरी मृग, तिब्बती खरायो, निलो भेडा (नाउर) त्यस्तै डाँफे, मुनाल, कालिज, च्याँखुरा जस्ता संरक्षित पंक्षीहरू यस जिल्लाका अन्य आकर्षण हुन । यस क्षेत्रमा गिद्ध, चील, डिकुरे भ्याकुर लगायत विश्वमै संकटापन्न तथा लोपोन्मुख अवस्थामा रहेका १२ प्रजातिका चराहरू पनि पाईन्छ । हाडखोर, हिमाली गिद्ध, कोडमा हिउँकुखुरा, हिमाली पिउरा जस्ता चराका प्रजातिका कारण यस जिल्ला चरा अध्ययन अनुसन्धान तथा चरा पर्यटनको लागि पनि उत्तिकै महत्त्वपूर्ण रहेको छ ।

६. धार्मिक, सांस्कृतिक एवम् ऐतिहासिक स्थलहरू

विभिन्न जातजाति, भाषाभाषी, सम्प्रदाय र धर्मावलम्बीहरूको बसोबास रहेको यस जिल्लामा विभिन्न धार्मिक एवं सांस्कृतिक रूपले महत्त्वपूर्ण मानिने तालतलैया, मठमन्दिर, गुम्बाहरू रहेका छन । त्रिपुरासुन्दरी नगरपालिकाको वडा नं. १ स्थित त्रिपुरासुन्दरी मन्दिर, शो-फोक्सुण्डो गाउँपालिकाको साल्दाङ्गमा रहेको शो-गुम्बा, धार्मिक, सांस्कृतिक एवम् ऐतिहासिक स्थलहरूको धरोहर यस जिल्लामा रहेका छन ।

७. भू-उपयोग

टोपोग्राफिक नक्साका अनुसार यस जिल्लाको कुल क्षेत्रफल ७,८७९ वर्ग कि.मि. रहेको छ । जसमध्ये घाँसले ढाकेको क्षेत्र ३१.४७%, चट्टान, भिर, पहरा, हिमक्षेत्र आदीले ५९.२६%, बनले ढाकेको क्षेत्रफल ७.५९% रहेको छ भने बनले ढाकेको करिब ३०% भाग शो-फोक्सुण्डो राष्ट्रिय निकुञ्ज भित्र पर्दछ । यस जिल्लाको कुन क्षेत्रफलको ०.७५ % जग्गा मात्र खेतीयोग्य जमिन रहेको छ । कुल क्षेत्रफलको ०.४६% झाडी, बुट्यानले ओगटेको छ । ६८% भू-भाग ४० डिग्रि भन्दा बढी भिरालोपनारहेको छ ।

८. जात जाती र धर्म

यस जिल्लामा मुख्य रूपमा ब्राम्हण, क्षेत्री, गुरुड, मगर, थकाली, डोल्पो, दमाई, कामी र नेवार जातिका मानिसहरू बसोबास गर्दछन । मुख्य बोलिने भाषाहरू नेपाली, तिब्बती खाम र काइके हुन । यस जिल्लामा बहुसंख्यक जाति क्षेत्री, ब्राम्हण, दमाइ, कामी, नेवारले हिन्दु धर्म मान्दछन् भने अल्पसङ्ख्यक जाति गुरुड र मगर समुदायले बौद्ध धर्म मान्दछन् र केही समुदायले क्रिश्चियन धर्म मान्दछन् ।


तुलसी प्रसाद दाहाल
प्रमुख जिल्ला अधिकारी



१. जलविद्युत आयोजना

यस जिल्लामा लघु जलविद्युत आयोजनाहरू देहायका स्थानहरूमा संचालन भएका छन् :

- | | |
|---|----------------|
| १. जैरीगाई जलविद्युत आयोजना, दुनै | :- २०० किलोवाट |
| २. त्रिपुराकोट (छलगाड) लघुजलविद्युत आयोजना, त्रिपुराकोट | :- २१ किलोवाट |
| ३. हिराघट्ट लघुजलविद्युत आयोजना, पाहाडा | :- २१ किलोवाट |
| ४. ल्हाँ लघुजलविद्युत आयोजना, पालङ्ग | :- २१ किलोवाट |
| ५. कालिका लघुजलविद्युत आयोजना, कालिका | :- २१ किलोवाट |
| ६. ईल लघुजलविद्युत आयोजना, ईल | :- २१ किलोवाट |
| ७. नर्कु लघुजलविद्युत आयोजना, नर्कु | :- २१ किलोवाट |
| ८. सर्मी लघुजलविद्युत आयोजना, सर्मी | :- २१ किलोवाट |
| ९. कुच्चेखोला लघुजलविद्युत आयोजना, रिमी | :- २१ किलोवाट |
| १०. फोङ्गाई लघुजलविद्युत आयोजना, काङ्गाउँ | :- ५५ किलोवाट |
| ११. आँखेखोला लघुजलविद्युत आयोजना, रह | :- २१ किलोवाट |
| १२. पुम्मोखोला लघुजलविद्युत आयोजना, फोक्सुण्डो | :- २१ किलोवाट |
| १३. व्याँसगाड लघुजलविद्युत आयोजना, लावन | :- २१ किलोवाट |
| १४. यालाकोट लघुजलविद्युत आयोजना, शहरतारा | :- २१ कोलोवाट |
| १५. जगदुल्ला हाईड्रो पावर | :- १०६ मेघावाट |

१. संचार गृह तथा पत्रपत्रिका

यस जिल्लामा ४ वटा एफ.एम. रेडियो, १ वटा साप्ताहिक पत्रिका, १ वटा जिल्ला हुलाक कार्यालय तथा इलाका हुलाक ७ र अतिरिक्त हुलाक १५ वटा रहेका छन् :

- | | |
|--------------------------------|-----------|
| १. रेडियो डोल्पा एफ.एम.:- | १०१.४ MHZ |
| २. रेडियो त्रिपुरा एफ.एम.:- | ८९.६ MHZ |
| ३. रेडियो सुशासन एफ.एम.:- | ९० MHZ |
| ४. रेडियो मुङ्केचुला एफ.एम. :- | ९३.५ MHZ |
| ५. हिमाली सुस्केरा साप्ताहिक | |


तुल्सी प्रसाद दाहाल
प्रमुख जिल्ला अधिकारी



योजनाको उद्देश्य र आवश्यकता

२.१ योजनाको उद्देश्य

डोल्पा जिल्ला विपद् जोखिमका दृष्टिकोणमा अत्यन्तै संवेदनशील जिल्लाको रूपमा रहेको छ । विपद् जोखिमको नक्सांकनमा डोल्पा जिल्ला बहुप्रकोप/जोखिमयुक्त रहेको छ । मुख्यतः पहिरो, बाढी, आगलागी, हिमपात, भुकम्प, हिम पहिरो लगायत यस जिल्लाका विपद् जोखिमहरू रहेका छन् । भिरालो जमिन, बलौटे माटो, वनजंगलको विनास, खोरिया फडानी, अवैज्ञानिक भू-उपयोग, कमजोर भौगोलिक वनावट, अवैज्ञानिक सडक सञ्जालीकरण लगायतका प्राकृतिक तथा मानवीय कारण विपद् जोखिम बढ्दै गएको पाइन्छ । यस जिल्लाको कमजोर भू-बनोट, भिरालो जमिन र भौगोलिक एवं वातावरणीय विविधताले गर्दा उत्पन्न हुन सक्ने विपद्का परिणामलाई पूर्वतयारी गरी जोखिम न्यूनीकरणका उपायहरू अपनाउनुपर्ने हुन्छ । सम्भावित विपद् जोखिमलाई प्रभावकारी रूपमा व्यवस्थापन गर्न विपद्को संकटासन्नताको अवस्था पहिचान गरी पूर्वतयारी (Preparedness), प्रतिकार्य(Response) तथा पुर्नलाभ (Recovery) का विभिन्न गतिविधिहरू व्यवस्थित रूपमा सञ्चालन गर्नु विपद् पूर्वतयारी तथा प्रतिकार्य योजनाको उद्देश्य रहेको छ ।

२.१.१ समष्टिगत उद्देश्य

विपद् जोखिमबाट हुनसक्ने मानवीय असरहरू न्यूनीकरण तथा व्यवस्थापन गर्न जोखिमयुक्त क्षेत्रहरूको पहिचान गरी प्रतिकार्य क्षमता अभिवृद्धि गर्दै पूर्वतयारी(Preparedness), प्रतिकार्य (Response) तथा पुर्नलाभ (Recovery) का क्रियाकलापहरू प्रभावकारी एवं समन्वयात्मक रूपमा सञ्चालन गर्नु यस योजनाको उद्देश्य रहेको छ ।

२.१.२ निर्दिष्ट उद्देश्य

- क. जिल्लाको विपद् जोखिम नक्सांकन गरी संकटासन्नताको(Vulnerability) अवस्था पहिचान, स्तरीकरण मार्फत जोखिमयुक्त क्षेत्रका व्यक्ति, परिवार र समुदायको जीउ, धन तथा प्राकृतिकसम्पदाहरूको संरक्षण गर्नु,
- ख. विपद् जोखिमबाट हुनसक्ने सम्भावित क्षति न्यूनीकरणका लागि जनचेतना अभिवृद्धि गर्नु,
- ग. विपद् व्यवस्थापनमा सरोकारवाला निकाय तथा संघसंस्थाहरूबाट मानवीय सहायता तथा आर्थिक स्रोत नक्सांकन गरी परिचालनमा समन्वय गर्नु,
- घ. उपलब्ध न्यूनतम साधन स्रोतको अधिकतम उपयोग गर्दै विपत् पूर्व तयारी, प्रतिकार्य र पुनर्लाभका गतिविधिहरू सञ्चालन गर्नु ।

२.२ योजनाको अपेक्षित नतिजा

यस योजनाले अपेक्षा गरेको नतिजाहरू निम्नानुसार छनः

- क) विपद् जोखिम र संकटासन्नताको अवस्थाको आधारमा जोखिम विश्लेषण हुनेछ ।
- ख) विपद् जोखिम न्यूनीकरणका लागि स्थानीय समुदायहरू सचेत हुनेछन् ।


तुल्सी प्रसाद दाहाल
प्रमुख जिल्ला अधिकारी



- ग) विपद् जोखिम न्यूनीकरण तथा व्यवस्थापनका लागि संलग्न सरोकारवाला निकाय तथा संघसंस्थाहरूसँग प्रभावकारी सहयोग, समन्वय र सहकार्य हुनेछ ।
- घ) विपद्को समयमा स्थानीय निकाय तथा जिल्ला विपद् व्यवस्थापन समिति, स्थानीय विपद् व्यवस्थापन समितिको समन्वय र सहकार्यमा प्रभावकारी प्रतिकार्यका गतिविधिलाई अधिबढाइनेछ ।
- ङ) विपद् व्यवस्थापनका लागि डोल्पा जिल्लाका क्रियाशील स्थानीय तह र कार्यरत सबै गैरसरकारी संस्थालगायत निजी क्षेत्रहरुबाट समेत विपद् व्यवस्थापनका लागि निश्चित रकम विनियोजन हुनेछ ।
- च) विपद् प्रतिकार्यका सन्दर्भमा खोज तथा उद्धार लगायतका लागि आवश्यक दक्ष जनशक्ति तयार हुनेछन् ।
- छ) विपद् पूर्वतयारी, प्रतिकार्य तथा पुनर्लाभका लागि विभिन्न सरकारी, गैरसरकारी तथा निजी क्षेत्रको संलग्नतामा गठित विभिन्न विषयगत क्षेत्रहरुबाट विशिष्ट तथा प्रभावकारी कार्यसम्पादन हुनेछ ।
- ज) विपद् जोखिम न्यूनीकरण तथा व्यवस्थापनका लागि पुर्वतयारी, प्रतिकार्य तथा पुनर्लाभका क्रियाकलापहरु समयमानै तथा व्यवस्थित एवम् प्रभावकारी रुपमा सम्पन्न हुनेछन् ।

२.३ योजनाको सीमितता

यस योजनाका निम्नानुसार आधारभुत सीमितता रहेका छनः

- क. संकटासन्नताको अवस्थालाई वैज्ञानिक सर्वेक्षणका आधारमा नभई विपद्को प्रवृत्ति (Trend), गाँउपालिकास्तरमा स्थानीय जनप्रतिनिधिहरु तथा विपद् व्यवस्थापनको क्षेत्रमा कार्यरत गैससहरूसँगको छलफल अन्तरक्रियाका साथै विगतका योजना, तथ्याडकहरुका आधारमा अवस्था पहिचान गरिएको ।
- ख. सबै स्थानीय तहबाट स्थानीय विपद् पूर्वतयारी तथा प्रतिकार्य योजना तर्जुमा भइ नसकेकोले स्थानीयस्तरको योजनाको आधारमा जिल्ला विपद् पूर्वतयारी तथा प्रतिकार्य योजनाको निर्माण गर्न नसकिएको ।
- ग. जोखिम तथा प्रकोपहरुको स्तरीकरण, जलवायु परिवर्तन तथा विपद् जोखिम व्यवस्थापन योजना, यस अघिका विपद् पूर्वतयारी तथा प्रतिकार्य योजना, मनसून आपतकालीन कार्ययोजनाहरुको अध्ययन एवं विभिन्न सरोकारवालाहरूसँगको छलफल तथा प्रतिवेदनलाई आधार मानी तर्जुमागरिएको ।
- घ. योजना मुताबिक कार्यक्रमहरु सञ्चालन गर्न पर्याप्त आर्थिक तथा मानवीय स्रोतको कमी भएमा योजनाको प्रभावकारी कार्यान्वयनमा प्रभाव पर्न सक्नेछ ।

२.४ विपद् व्यवस्थापनका लागि रणनीति


क. एकद्वार नीति (One Door policy)

जिल्ला प्रशासन कार्यालय तथा जिल्ला विपद् व्यवस्थापन समिति मार्फत एकद्वार नीतिअनुरूप समग्र समन्वय र व्यवस्थापनको काम हुनेछ । प्रमुख जिल्ला अधिकारी वा जिल्ला विपद् व्यवस्थापन समितिले कुनै सरकारी निकायलाई समन्वयका लागि जिम्मेबारी दिन सकिनेछ ।

ख. विषयगत समन्वय (Thematic Cluster)

विभिन्न कारणबाट हुन सक्ने विपद् व्यवस्थापनका लागि सरकारी, गैरसरकारी तथा निजीक्षेत्रको सहभागितामा विभिन्न ९(नौ) वटा विशिष्टीकृत विषयगत क्षेत्र तोकिने छ । ती विषयगत क्षेत्रहरूसँगको समन्वयमा विपद् व्यवस्थापनका कार्यहरु सञ्चालन गरिनेछ ।


तुलसी प्रसाद दाहाल
प्रमुख जिल्ला अधिकारी



ग. मानव श्रोत बैंक (Human Resource Bank)

विपद् व्यवस्थापनको क्षेत्रमा कार्य गर्ने सबै सरकारी, गैरसरकारी संघसंस्था तथा निजीक्षेत्रहरूले विपद् पूर्व (Pre Disaster), विपत्को समय (During Disaster), तथा विपद्पश्चात (Post Disaster), को समयमा कार्य गर्न सक्ने जनशक्ति तयार गरी जुनसुकैसमयमा परिचालन हुनसक्ने गरी व्यवस्था मिलाउने। जनशक्ति तयार गर्दा जिल्ला विपद्व्यवस्थापन समितिसँगको समन्वयमा सकेसम्म विपद् व्यवस्थापनका सबै क्षेत्र समेट्ने STF, QRT, DDRT, Fire Fighting स्वयमसेवक लगायत क्षमता विकास गर्नुपर्नेछ।

घ. विपद् व्यवस्थापन गर्ने मुख्य जिम्मेवारी (Major Responsibility)

विपद् व्यवस्थापन गर्न मुख्य जिम्मेवार हुनुका साथै अन्य स्थानीय तहहरूले सहयोगीको भूमिका निर्वाह गर्नेछन्। विपद् व्यवस्थापनका लागि स्थानीय तहहरू तथा संघीय र प्रदेशसरकारका विभिन्न निकायहरूबीच समन्वय गर्ने जिम्मेवारी जिल्ला विपद्व्यवस्थापन समिति एवं जिल्ला समन्वय समितिको हुनेछ।

ङ. DLSA को भूमिकामा नेपाल रेडक्रस सोसाइटी

नेपाल रेडक्रस सोसाइटी, डोल्पा जिल्ला शाखाले डोल्पा जिल्लाको विपद् व्यवस्थापनतथा विपद् व्यवस्थापन सम्बन्धी योजना तर्जुमा तथा अद्यावधिक गर्ने कार्यमा जिल्लाविपद् व्यवस्थापन समितिको मुख्य सहयोगीको District Lead Support Agency (DLSA) को भूमिका निर्वाह गर्नेछ। विपद् व्यवस्थापन कार्यमा प्रमुख जिल्ला अधिकारीसंगको समन्वयमा विभिन्न गैरसरकारी संस्थाहरूसँग समन्वय गरी स्रोत व्यवस्थापन, विपद्व्यवस्थापन सामाग्री व्यवस्थापन, विपद्जन्य घटना र त्यसको व्यवस्थापनसँग सम्बन्धित तथ्याङ्कहरूको नियमित अद्यावधिक गर्ने विषयगत क्लष्टरहरूसँग समेत समन्वय सहकार्यगरी जिल्ला विपद् व्यवस्थापन समितिलाई आवश्यक सहयोग गर्नु नेपाल रेडक्रस सोसाइटी डोल्पाको प्रमुख जिम्मेवारी हुनेछ।

च. अन्य

नेपाल रेडक्रस सोसाइटी, डोल्पा जिल्ला शाखाले डोल्पा जिल्लाको विपद् व्यवस्थापन तथा विपद् व्यवस्थापन सम्बन्धी योजना तर्जुमा तथा अद्यावधिक गर्ने कार्यमा जिल्ला तथा स्थानीय विपद्व्यवस्थापन समितिले सबै क्लस्टरहरूसँग आवश्यक समन्वय,सहयोग, समझदारी, सहकार्य, निर्देशन र नियन्त्रण कायम गर्नेछ। विपद् व्यवस्थापनमा जिल्ला विपद् व्यवस्थापन समिति र स्थानीय विपद् व्यवस्थापन समितिको सहकार्य हुनेछ। साथै विपद् व्यवस्थापनमा सबै सरकारी, गैरसरकारी, निजी क्षेत्रले सहयोग गर्नु कर्तव्यहुनेछ।

२.५ विपद् व्यवस्थापन सम्बन्धी संवैधानिक कानून तथा नीतिगत व्यवस्था :

२.५.१ नेपालको संबिधान

प्राकृतिक प्रकोपबाट हुने जोखिम न्यूनीकरण गर्न पूर्व सूचना, तयारी,उद्धार राहात एवम् पुनस्थापना गर्नेकार्यलाई प्राकृतिक साधन स्रोतको संरक्षण संवर्द्धन र उपयोग सम्बन्धी नीतिमा समावेश गर्नुका साथै प्राकृतिक तथा गैर प्राकृतिक विपद्पूर्व तयारी उद्धार तथा राहत र पुनर्लाभ संघ र प्रदेशको साझा अधिकारको रूपमा परिभाषित गरी विपद् व्यवस्थापन संघ,प्रदेश र स्थानीय तहको साझा अधिकार तथा स्थानीय तहको अधिकार सुचीमा समेत समावेश गरी विपद् व्यवस्थापन कार्यलाई संवैधानिक रूपमा नै सुनिश्चित गरेको छ।


तुलसी रसायनशास्त्र
प्रमुख जिल्ला अधिकारी



२.५.२ स्थानीय सरकार संचालन ऐन, २०७४

यस ऐन अनुसार स्थानीय तहलाई विपद व्यवस्थापन सम्बन्धीदेहाय बमोजिमको विभिन्न जिम्मेवारी निर्धारण गरेको छः

- क. विपदव्यवस्थापन सम्बन्धी स्थानीय, नीति, कानून, मापदण्ड र योजनाको कार्यान्वयन अनुगमन र नियमन गर्ने,
- ख. स्थानीयस्तरमा विपदपूर्व तयारी तथा प्रतिकार्य योजना पूर्व सूचना प्रणाली खोज तथा उद्धारराहत सामाग्रीको पूर्व भण्डारण वितरण र समन्वय गर्ने,
- ग. स्थानीय तटवन्ध नदी र पहिरोको नियन्त्रण तथा नदीको व्यवस्थापन र नियमन गर्ने,
- घ. विपदजोखिम क्षेत्रको नक्सांकन तथा वस्तीहरुको पहिचान र स्थानान्तरण गर्ने,
- ङ. विपद व्यवस्थापनमा संघ प्रदेश र स्थानीय समुदाय सङ्घ संस्था तथा निजी क्षेत्रसंगको सहयोगसमन्वय र सहकार्य गर्ने,
- च. विपद व्यवस्थापन कोषको स्थापना तथा सञ्चालन र स्रोत साधनको परिचालन गर्ने,
- छ. विपदजोखिम न्यूनीकरण सम्बन्धी स्थानीयस्तरका आयोजनाको तर्जुमा कार्यान्वयन अनुगमन र मूल्याङ्कन गर्ने,
- ज. विपद पश्चात स्थानीयस्तरको पुनर्स्थापना र पुनर्निर्माण,
- झ. स्थानीयस्तरको विपद सम्बन्धी तथ्याङ्क व्यवस्थापन र अध्ययन अनुसन्धान गर्ने,
- ञ. स्थानीय आपतकालीन कार्य सञ्चालन,
- ट. समुदायमा आधारित विपदव्यवस्थापन सम्बन्धी कार्यक्रमको सञ्चालन लगायत विपदव्यवस्थापन सम्बन्धी अन्य कार्य गर्ने ।

२.५.३ विपद जोखिम न्यूनीकरण तथा व्यवस्थापन ऐन, २०७४

जिल्ला विपदव्यवस्थापन समिति तथा स्थानीय विपदव्यवस्थापन समितिको व्यवस्था गरी विपद व्यवस्थापनका सम्बन्धमा तयारी, प्रतिकार्य तथा पुनर्लाभका विभिन्न जिम्मेवारी तोकिएको छ ।

२.५.४. १६ औँ पञ्चवर्षिय योजना (०८०/८१-०८५/०८६)

एकिकृत विपद व्यवस्थापन

स्थानीय सामाग्रीहरुको प्रयोग गरी विपद बाट हुने क्षतिको न्यूनीकरण गर्ने, मुलुकको आर्थिक-सामाजिक विकास र वातावरणिय सन्तुलनमा परेका नकारात्मक प्रभावहरु कम गर्ने, जलवायु परिवर्तनबाट हुने असरलाई समेत आँकलन गरी नदी व्यवस्थापनका कार्यहरु दिगो विधिबाट गर्ने ।

२.५.५. विपद जोखिम न्यूनीकरण राष्ट्रिय नीति, २०७४

- क. पुनर्स्थापना र पुनर्निर्माणमा अँझैँ राम्रो र अँझैँ बलियो बनाऔँ (Build Back Better) भन्ने अवधारणा अबलम्बन गर्ने,
- ख. संघ, प्रदेश, स्थानीय र समुदायस्तरमा विपदव्यवस्थापन कोषको व्यवस्था गर्ने,
- ग. संघदेखि स्थानीय तहसम्म उद्धार टोली स्थापना गर्ने,
- घ. विकाससँग सम्बन्धित प्रत्येक सार्वजनिक संस्थाहरुले कम्तिमा पाँच प्रतिशत वार्षिक बजेट स्थानीय विपद जोखिम न्यूनीकरणका लागि छुट्याउनु पर्ने,
- ङ. बैंक तथा वित्तीय संस्थाहरुबाट विपदप्रभावित समुदायलाई सहुलियत कर्जाको व्यवस्था गर्ने,
- च. विपदका कारण पर्न सक्ने क्षतिलाई सम्बोधन गर्न जीवन र गैर जीवन वीमामा योजनाहरु प्रवर्द्धन गर्ने,

गुल्मी एसडी डीएमओ
प्रमुख जिल्ला अधिकारी

छ.स्थानीय तह, समुदाय, सामुदायिक संस्था, विद्यालय तथा अस्पतालहरुमा समावेशी विपद्जोखिमव्यवस्थापन समितिहरु गठन गर्ने,

ज.असुरक्षित स्थानहरुमा बस्ती विस्तार नियन्त्रण गर्ने तथा असुरक्षित बस्तीहरुलाई सुरक्षित स्थानमास्थानान्तरणका लागि प्रोत्साहन गर्ने लगायतका नीतिहरु समावेश गरेको ।

२.५.६. राष्ट्रिय विपद् प्रतिकार्यको कार्यढाँचा, २०७०

राष्ट्रिय तथा अन्तर्राष्ट्रिय सहायता तथा समन्वयको ढाँचा उल्लेख गर्नुका साथै विपद् प्रतिकार्यकालागि तोकिएका जिम्मेवार नेतृत्वदायी निकायहरुले तोकिएको समयाबधिभित्र सञ्चालन गर्नुपर्नेगतिविधिहरु समेत उल्लेख गरेको छ ।

२.५.७ दिगो विकास लक्ष्यहरु (२०१५-२०३०)

सुरक्षित पूर्वाधार निर्माण गर्ने, जलबायु परिवर्तन र यसका प्रभावको न्यूनीकरण गर्ने, समावेशीसुरक्षित दीगो सहरीकरण र बस्ती विकास गर्ने जस्ता लक्ष्यहरु समावेश गरेको छ ।

२.५.८ विपद् जोखिम न्यूनीकरण राष्ट्रिय रणनीतिक कार्ययोजना (२०१७-२०३०)

प्राकृतिक तथा गैर प्राकृतिक विपद्बाट जीवन तथा सम्पत्ति, स्वास्थ्य, जीविकोपार्जन तथा उत्पादनका साधनहरु, भौतिक एवं सामाजिक पूर्वाधार, सांस्कृतिक एवं वातावरणीय सम्पदामा हुने क्षतिको उल्लेख्यरूपमा न्यूनीकरण गर्न विभिन्न रणनीतिक क्रियाकलापहरुको पहिचान गरी आवधिक तथा वार्षिकयोजना तर्जुमा गरी कार्यान्वयन गर्दै विपद्जोखिम रोकथाम, पूर्वतयारी, प्रतिकार्य एवं पुनस्थापनातथा पुन निर्माणको सुदृढीकरण र उत्थानशीलता अभिवृद्धि गरी विद्यमान विपद्जोखिम तथा क्षतिकोन्यूनीकरण र नयाँ जोखिमको रोकथाम गर्नु यो रणनीतिक कार्ययोजनाको उद्देश्य रहेको छ ।


तुल्सी प्रसाद राहाल
प्रमुख जिल्ला अधिकारी



खण्ड-३ विपद् पूर्वतयारी, प्रतिकार्य तथा पुर्नलाभ योजना

३.१ योजना निर्माणको प्रकृया

जिल्लामा विद्यमान र सम्भावित जोखिमहरूको विस्तृत विश्लेषण गरीस्थानीय तह,सरकारी तथा गैरसरकारी निकाय एवम् निजी क्षेत्रहरूबाट विपद् पूर्वतयारी तथा प्रतिकार्य योजनाका सम्बन्धमा पृष्ठपोषण संकलन गरी जिल्ला विपद्पूर्व तयारीतथा प्रतिकार्य योजना २०८१ तयार गरिएको छ । यस योजनामा समावेश गरिएका सूचना तथा तथ्याङ्कहरूलाई समयानुकूल परिमार्जन गरी प्रकाशन गर्ने प्रयास गरिनेछ । यस योजना तयारीमा निम्नानुसारका प्रक्रिया अवलम्बन गरिएकोछः

- क) सबै स्थानीय तह (८ वटै नगरपालिका र गाँउपालिकाहरु) का जनप्रतिनिधिहरु तथा विपद्व्यवस्थापनसँग सम्बन्धित सरकारी,गैरसरकारी तथा निजी क्षेत्रका पदाधिकारीहरूसँगछलफल गरी पृष्ठपोषण संकलन,
- ख) विपद्पूर्व तयारी तथा प्रतिकार्य योजना तयारीका लागि कार्यदल गठन ,विपद्जोखिम, संकटासन्नताको अवस्था विप्लेषणका लागि गाउँपालिका र नगरपालिकास्तरीय छलफल अन्तरक्रिया गरिनुका साथै जोखिमयुक्त स्थानहरूको नमुनानिरीक्षण/अवलोकन,
- ग) विभिन्न नौ(९) वटा विषयगत क्षेत्रका संयोजक ,निकाय तथासदस्यहरूसँग छलफल गरी आ-आफ्नो क्षेत्रको क्षमता पहिचान तथा विपद्पूर्वतयारी तथा प्रतिकार्य योजना तयार,
- घ) जिल्लामा कार्यान्वयनमा रहेको मनसुन आपतकालीन कार्ययोजना २०८१, विभिन्न कार्यालयका सरकारी तथा गैहसरकारी संस्थाहरूद्वारा प्रकाशित प्रतिवेदन, जिल्ला प्रशासन कार्यालयमा रहेको सूचना तथा नेपाल रेडक्रस सोसाइटी जिल्ला शाखा डोल्पाको प्रकाशनहरु, अन्य विभिन्नअध्ययन प्रतिवेदनहरू तथा तथ्याङ्कको आधारमा जोखिमको प्रवृत्ति एवं परिणाम पहिचान,
- ङ) जिल्ला विपद् जोखिम पूर्वतयारी तथा प्रतिकार्य योजनाको मस्यौदा तयारी,क्लष्टर प्रमुख, एवं जिल्लाका सरोकारवालाहरूको बैठकमा जिल्ला विपद्जोखिम पूर्वतयारी तथाप्रतिकार्य योजनाको मस्यौदा उपर छलफल गरी पृष्ठपोषण संकलन,
- च) जिल्ला विपद् व्यवस्थापन समितिबाट विपद् पूर्वतयारी तथा प्रतिकार्य योजना २०८१ स्वीकृति ।

३.२ पूर्व तयारी योजना (Preparedness Plan)

३.२.१ मानवीय सहायतामा संलग्न हुन सक्ने साझेदार निकायहरूको पहिचान

विपद् जोखिम न्यूनीकरण तथा व्यवस्थापन ऐन,२०७४ बमोजिमडोल्पा जिल्लामा जिल्लाविपद् व्यवस्थापन समिति क्रियाशील रहेकोछ। विपद् जोखिम न्यूनीकरण तथा व्यवस्थापनका लागिजिल्ला विपद् व्यवस्थापन समितिलाई आवश्यक सहयोग,समन्वय तथा सहकार्यका लागि निम्नानुसार स्थानीय तह, सरकारी तथा गै.स.स एवम निजी क्षेत्र, नागरिकसमाज क्रियाशील रहनेछन् । विपद्जोखिमका आधारमा अन्य अन्तराष्ट्रिय तथा राष्ट्रिय गै.स.स. तथाअन्य संस्थाहरूको समेत सहभागिता हुन सक्नेछ।

- क. २ वटा नगरपालिका र ६ वटा गाँउपालिकाहरु
- ख. जिल्लामा रहेका सबै सरकारी कार्यालयहरु (संघीय र प्रदेश सरकार मातहतका कार्यालयहरु)
- ग. डोल्पा जिल्लामा कार्यरत सामाजिक संस्थाहरु
- घ. डोल्पा जिल्लामा कार्यरत अन्तराष्ट्रिय गैरसरकारी संस्थाहरु (INGOs)


तुल्सी प्रसाद दाहाल
प्रमुख जिल्ला अधिकारी

- ड. डोल्पा जिल्लामा कार्यरत राष्ट्रिय गैरसरकारी संस्थाहरू (NGOs)
 च. व्यावसायिक हकहितका लागि क्रियाशील संस्थाहरू
 छ. बैंक तथा वित्तीय संस्थाहरू
 ज. होटल, रेष्टुरा, खुद्रा पसल तथा अन्य व्यावसायीहरू

३.२.२ विपद्को क्षेत्र अनुसार खोज तथा उद्धार सामाग्री व्यवस्थापन

यस जिल्लामा सम्भावित विपद् जोखिमको सबै क्षेत्र अनुसार विपद् व्यवस्थापन सामाग्रीहरूप्रत्येक स्थानीय तहको आ-आफ्नो भण्डारण गृह तथा सदरमुकाम दुनैस्थित जिल्ला विपद्व्यवस्थापनसमितिको भण्डारण गृहमा व्यवस्थापन गरिने छ । जिल्लाका सबै स्थानीय तह, सरकारी, गैरसरकारीतथा निजी क्षेत्रको सहयोगमा जिल्ला विपद्व्यवस्थापन समितिको भण्डारण गृहमा अनुसुची-६ बमोजिमका सामाग्रीहरू व्यवस्थापन गरिनेछ ।

३.२.३. जनचेतना अभिवृद्धि

सबै स्थानीय तह, जिल्लामा क्रियाशील राजनीतिक दलहरू, गैरसरकारी संघसंस्थाहरू, सञ्चार माध्यमतथा बाल क्लबका सञ्जालहरूमार्फत समुदाय तथा विद्यालयस्तरमा विपद् पूर्वतयारी तथा प्रतिकार्य सम्बन्धमा समय समयमा जनचेतना अभिवृद्धि गर्ने कार्य सञ्चालन गरिनेछ ।

३.२.४. स्रोत व्यवस्थापनमा साझेदारी

- क. प्रत्येक स्थानीय तहले विपद् व्यवस्थापन कोष संचालन गरी हरेक आर्थिक वर्षको वार्षिक विनियोजन मार्फत निश्चित रकम उक्त कोषमा जम्मा गर्ने र सो को जानकारी जिल्ला विपद्व्यवस्थापन समितिलाई गराउनुपर्नेछ । श्रोत व्यवस्थापनमा जिल्ला विपद् व्यवस्थापन समिति रस्थानीय विपद् व्यवस्थापन समिति बीच समन्वय हुने व्यवस्था मिलाईनेछ ।
- ख. जिल्लामा क्रियाशील प्रत्येक गैर सरकारी संस्था, निजी क्षेत्रहरूलाई विपद्व्यवस्थापन कार्यमामात्र खर्च गर्ने गरी हरेकवर्ष आफ्नो कार्यक्रममा निश्चित रकम अनिवार्य रुपमा विनियोजन गर्नुपर्नेछ । उक्त विनियोजित रकम सम्बन्धी जानकारी अनिवार्य रुपमा जिल्ला विपद्व्यवस्थापनसमिति तथा स्थानीय विपद् व्यवस्थापन समितिलाई गराउनुपर्नेछ । उक्त रकम खर्च गर्दा प्रमुखजिल्ला अधिकारी लाई पूर्व जानकारी गराएर मात्र खर्च गर्नुपर्ने र जिल्ला विपद्व्यवस्थापनसमितिबाट खर्च अनुमोदन गराउनुपर्ने व्यवस्था गर्ने ।
- घ. जिल्ला तथा स्थानीयस्तरमा सञ्चालित सार्वजनिक निकायहरू, संस्थागत विद्यालय तथाक्याम्पसहरूले समेत हरेक आर्थिक वर्ष निश्चित रकम विपद्व्यवस्थापन कार्यमा मात्र खर्च गर्नेगरी विनियोजन गर्ने र सोको जानकारी जिल्ला विपद् व्यवस्थापन समितिलाई गराउनुपर्नेछ ।
- ड. नेपाल रेडक्रस सोसाइटी डोल्पा शाखा तथा नेपाल उद्योग बाणिज्य संघ डोल्पाले आफूसंग भएको विपद्व्यवस्थापन कार्यमा खर्च गर्न सकिने वित्तीय स्रोतको नियमित जानकारी जिल्ला विपद्व्यवस्थापन समितिलाई गराउनुपर्नेछ ।
- च. विपद्व्यवस्थापन कार्यमा सरिक हुने सबै निकायहरूले आफ्नो स्रोत परिचालन गर्नुपूर्व अनिवार्यरुपमा प्रमुख जिल्ला अधिकारी लाई जानकारी गराउनु पर्नेछ । प्रमुख जिल्ला अधिकारीले खर्चको दोहोरोपना नहुने गरी आवश्यकतानुसार स्रोत परिचालन गर्न सहजीकरण गर्नुपर्नेछ । सोको समष्टिगत जानकारी प्रमुख जिल्ला अधिकारी मार्फत जिल्ला विपद्व्यवस्थापन समितिलाई हुनेछ ।


 तुल्सी प्रसाद दाहाल
 प्रमुख जिल्ला अधिकारी



३.२.५. प्रकोप जोखिम विश्लेषण

डोल्पा जिल्लाको विपद् जोखिमको अवस्था विश्लेषण गरी संकटासन्नताको अवस्था निम्नानुसार पहिचान गरिएको छ :
संकटासन्नताको अवस्थालाई विश्लेषण गर्दा यस जिल्लाको विपद् जोखिमलाई निम्नानुसार प्राथमिकता अनुसार प्रस्तुत गर्न सकिन्छः-

- | | | | |
|-----------------|-------------|-------------|-----------|
| १) बढी पहिरो | २) आगलागी | ३) हावाहुरी | ४) हिमपात |
| ५) सडक दुर्घटना | ६) चट्याङ्ग | ७) महामारी | |


तुल्सी प्रसाद बन्डारी
प्रमुख जिल्ला अधिकारी

३.२.५.१ जोखिमको क्षेत्रहरु



१. बाढी पहिरो: ठुलीभेरी नगरपालिकाको वडा नं. ७ (जुफाल), ऐ नगरपालिका वडा नं. ५ (डाँगीवाडा), ठुलीभेरी नगरपालिका वडा नं. ३ दुने, मुडकुचला गाउँपालिका वडा नं. ३ भोटाओल, त्रिपुरासुन्दरी नगरपालिकाको वडा नं. ७ पाहाडा, त्रिपुरासुन्दरी नगरपालिका वडा नं. ३ जिउँ बाढी पहिरोको हिमावले जोखिमपूर्ण देखिएको छ।

अ.स.	न.पा.	वडा नं.	स्थान	नजिकको खुला क्षेत्र/स्थान	नजिकको आश्रयस्थल	होलाथ्याड भएको स्थान	नजिकको सुरक्षा इकाई	सुरक्षा इकाई सम्म पुग्न लाग्ने समय
१	ठुलीभेरी	१	थाला	क्वाँकी	क्वाँकीचौर	क्वाँकीचौर	दुने	३ घण्टा
		२	लोचा	महादेव आ.वि.	महादेव आ.वि.		दुने	१० मि.
		३	दुने	- सरस्वती मा.वि. - जिल्ला समन्वय समिति - खेल मैदान - खेलकुद भवन	- सरस्वती मा.वि. - जिल्ला समन्वय समिति - खेल मैदान - खेलकुद भवन	शिवा मन्दिर	दुने	१० मि.
		४	तिप्ला	लालिगुरास आ.वि.	लालिगुरास आ.वि.	लालिगुरास आ.वि.	दुने	२ घण्टा
		५	माझफाल	माझफाल विद्यालय	माझफाल विद्यालय	माझफाल विद्यालय	माझफाल चौकी	३० मि.
		६	दुगाउँ	दुगाउँ विद्यालय	दुगाउँ विद्यालय	दुगाउँ विद्यालय	माझफाल चौकी	१ घण्टा
		७	जुफाल	आदर्श मा.वि., एयरपोर्ट	आदर्श मा.वि., एयरपोर्ट	जुफाल एयरपोर्ट	विमानस्थल सुरक्षा गार्ड	३० घण्टा
		८	डाँगीवाडा	गौरी आ.वि.	गौरी आ.वि.	जुफाल एयरपोर्ट	विमानस्थल सुरक्षा गार्ड	३० घण्टा
		९	मोतीपुर	वाविरो आ.वि.	वाविरो आ.वि.	वाविरो आ.वि.	विमानस्थल सुरक्षा गार्ड	३० घण्टा
		१०	परिला	कर्णाली आ.वी.	कर्णाली आ.वी.	कर्णाली आ.वी. नजिक	दुने	२ घण्टा
		११	रह	शुभकामना नि.मा.वि.	शुभकामना नि.मा.वि.	शुभकामना नि.मा.वि.	दुने	२ घण्टा
		२	त्रिपुरासुन्दरी	१	त्रिपुराकोट	त्रिपुरा मा.वि. काटियाचौर	त्रिपुरा मा.वि. काटियाचौर	त्रिपुराकोट चौकी
२	मडु,रुम,रसी			त्रिपुराकोट मा.वि. मडु	त्रिपुराकोट मा.वि. मडु	त्रिपुराकोट चौकी	३० मि.	
३	सुँ र ज्यू			महादेव आ.वि.	महादेव आ.वि.	वि.सु. गार्ड जुफाल	१.३० मि.	
४	रा			प्रकाश नि.मा.वि.	प्रकाश नि.मा.वि.	वि.सु. गार्ड जुफाल	२ घण्टा	
५	ल्हौं			मष्टा नि.मा.वि.	मष्टा नि.मा.वि.	प्रहरीचौकी खदाड	२ घण्टा	
६	फुल्चिङ,			मुकुटेश्वर मा.वि.	मुकुटेश्वर मा.वि.	प्रहरीचौकी खदाड	१ घण्टा	
७	पाहाडा			औतारी आ.वि.	औतारी आ.वि.	अ. बि.सु. गार्ड पाहाडा	१ घण्टा	
८	पाहाडा			भगवति प्रा.वि.	भगवति प्रा.वि.	भगवति प्रा.वि.	अ. बि.सु. गार्ड पाहाडा	२ घण्टा

(Handwritten signature)
त्रिपुरासुन्दरी नगरपालिका

१	चुं	जनप्रिय आ.वि.	जनप्रिय आ.वि.	जनप्रिय आ.वि.	जनप्रिय आ.वि.	जनप्रिय आ.वि.	प्रहरीचौकी लिकु	३० मि.
१०	लिकु र दापु	जनप्रभा मा.वि.	जनप्रभा मा.वि.	जनप्रभा मा.वि.	जनप्रभा मा.वि.	जनप्रभा मा.वि.	प्रहरीचौकी लिकु	१० मि.
११	मु. हुम र बन्तडी	अमरसिंह आ.वि.	अमरसिंह आ.वि.	अमरसिंह आ.वि.	अमरसिंह आ.वि.	अमरसिंह आ.वि.	प्रहरीचौकी लिकु	२ घण्टा
१	कालिका	कालिका मा.वि.	कालिका मा.वि.	कालिका मा.वि.	कालिका मा.वि.	कालिका मा.वि. नजिक	प्रहरीचौकी कालिका	१० मि.
२	कालिका	कालिका मा.वि.	कालिका मा.वि.	कालिका मा.वि.	कालिका मा.वि.	कालिका मा.वि. नजिक	प्रहरीचौकी कालिका	१० मि.
३	कालिका	नवज्योती आ.वि.	नवज्योती आ.वि.	नवज्योती आ.वि.	नवज्योती आ.वि.	नवज्योती आ.वि.	प्रहरीचौकी कालिका	१ घण्टा
४	इल	भानु नि.मा.वि.	भानु नि.मा.वि.	भानु नि.मा.वि.	भानु नि.मा.वि.	भानु नि.मा.वि.	प्रहरीचौकी इल	१० मि.
५	सुर	डाँफि आ.वि.	डाँफि आ.वि.	डाँफि आ.वि.	डाँफि आ.वि.	डाँफि आ.वि.	प्रहरीचौकी इल	२ घण्टा
६	नकुं	मालिका मा.वि.	मालिका मा.वि.	मालिका मा.वि.	मालिका मा.वि.	मालिका मा.वि.	प्रहरीचौकी सर्मी	३ घण्टा
७	सर्मी	अर्णपूर्ण मा.वि.	अर्णपूर्ण मा.वि.	अर्णपूर्ण मा.वि.	अर्णपूर्ण मा.वि.	अर्णपूर्ण मा.वि.	प्रहरीचौकी सर्मी	१० मि.
८	ओक्ट	रारा नि.मा.वि.	रारा नि.मा.वि.	रारा नि.मा.वि.	रारा नि.मा.वि.	रारा नि.मा.वि.	प्रहरीचौकी सर्मी	२ घण्टा
९	होर्ते	चन्दनाथ नि.मा.वि.	चन्दनाथ नि.मा.वि.	चन्दनाथ नि.मा.वि.	चन्दनाथ नि.मा.वि.	चन्दनाथ नि.मा.वि.	प्रहरीचौकी सर्मी	१ घण्टा
१	निबाल, कोमास, लुरी	याडजेर गुम्बा	याडजेर गुम्बा	याडजेर गुम्बा	याडजेर गुम्बा	याडजेर गुम्बा	याडजेर गुम्बा पोष्ट	१.५ घण्टा
२	काराड, तिलिङ	काराड स्कुल	काराड स्कुल	काराड स्कुल	काराड स्कुल	काराड स्कुल	साल्दाङ पोष्ट	१.५ घण्टा
३	साल्दाङ	साल्दाङ	साल्दाङ	साल्दाङ	साल्दाङ	साल्दाङ	साल्दाङ पोष्ट	३० मिनेट
४	नाम्दो	नाम्दो	पोङरा गाँउ	पोङरा गाँउ	पोङरा गाँउ	नाम्दो स्कुल	साल्दाङ पोष्ट	१ घण्टा
५	भिजेर	भिजेर गाउँ	मुक्पोरङ स्कुल	मुक्पोरङ स्कुल	मुक्पोरङ स्कुल	मुक्पोरङ	भिजेर पोष्ट	३० मिनेट
६	फोत	फोत गाउँ	बिद्यालय	बिद्यालय	फोत गाउँ	फोत गाउँ	भिजेर	१ दिन
७	कु गाउँ	कु गाउँ	कुँ गाउँ	कुँ गाउँ	कुँ गाउँ	खोलाको किनार	भिजेर	१ दिन
८	रिमो	ताल छेउ	क्याम्पिङ साईट	क्याम्पिङ साईट	क्याम्पिङ साईट	तालको छेउ	रिमो	१५ मिनेट
९	पुम्पो	पुम्पो	गौतमबुद्ध आ.वि.	गौतमबुद्ध आ.वि.	गौतमबुद्ध आ.वि.	गौतमबुद्ध	सुम्दो पोष्ट	२ घण्टा
१	हुरीकोट	जगदुल्ला आ.वि.	जगदुल्ला आ.वि.	जगदुल्ला आ.वि.	जगदुल्ला आ.वि.	काइगाउँ	ई.प्र.का. काइगाउँ	३० मि.
२	काइगाउँ	त्रिपुरा मा.वि.	त्रिपुरा मा.वि.	त्रिपुरा मा.वि.	त्रिपुरा मा.वि.	काइगाउँ	ई.प्र.का. काइगाउँ	१० मि.
३	थापागाउँ	महादेव नि.मा.वि.	महादेव नि.मा.वि.	महादेव नि.मा.वि.	महादेव नि.मा.वि.	काइगाउँ	ई.प्र.का. काइगाउँ	४५ मि.
४	छाँचु, चोरीकोट	मुनामदन आ.वि. छाँचु	मुनामदन आ.वि. छाँचु	मुनामदन आ.वि. छाँचु	मुनामदन आ.वि. छाँचु	मुनामदन आ.वि. छाँचु	ई.प्र.का. काइगाउँ	२ घण्टा
५	लोहावाडा, माझगाउँ	ज्ञानोदय आ.वि. ल्वारवाडा	ज्ञानोदय आ.वि. ल्वारवाडा	ज्ञानोदय आ.वि. ल्वारवाडा	ज्ञानोदय आ.वि. ल्वारवाडा	ज्ञानोदय आ.वि. ल्वारवाडा	ई.प्र.का. काइगाउँ	१ घण्टा
६	लोहावाडा,	भगवती मा.वि.	भगवती मा.वि.	भगवती मा.वि.	भगवती मा.वि.	भगवती मा.वि.	ई.प्र.का. काइगाउँ	१ घण्टा

मुडकेचुला

शे.फो.सुपुडो

जगदुल्ला

तुलसी भण्डारी
प्रमुख जिल्ला कार्यालय

२. आगलागी

क्र.स.	न.प्रा.	स्थान	नजिकेको खुला क्षेत्र/स्थान	नजिकेको आश्रस्थल	हेलियाड भएको स्थान	नजिकको सुरक्षा इकाइ	सुरक्षा इकाइ सम्म पुग्न लाग्ने समय	
१	दुलीभेरी	१	थाला	क्वाँकी	क्वाँकीचौर	दुने	३ घण्टा	
		२	लोचा	महादेव आ.वि.	महादेव आ.वि.	दुने	१० मि.	
		३	दुने	- सरस्वती मा.वि. - जिल्ला समन्वय समिति - खेल मैदान - खेलकुद भवन	- सरस्वती मा.वि. - जिल्ला समन्वय समिति - खेल मैदान - खेलकुद भवन	शिवा मन्दिर	दुने	१० मि.
		४	तिप्ला	लालिगुरास आ.वि.	लालिगुरास आ.वि.	लालिगुरास आ.वि.	दुने	२ घण्टा
		५	माझफाल	माझफाल विद्यालय	माझफाल विद्यालय	माझफाल विद्यालय	माझफाल चौकी	३० मि.
		६	दुगाउँ	दुगाउँ विद्यालय	दुगाउँ विद्यालय	दुगाउँ विद्यालय	माझफाल चौकी	१ घण्टा
		७	जुफाल	आदर्श मा.वि., एयरपोर्ट	आदर्श मा.वि., एयरपोर्ट	जुफाल एयरपोर्ट	विमानस्थल सुरक्षा गार्ड	३० घण्टा
		८	डाँगीवाडा	गौरी आ.वि.	गौरी आ.वि.	जुफाल एयरपोर्ट	विमानस्थल सुरक्षा गार्ड	३० घण्टा
		९	मोतीपुर	वाविरो आ.वि.	वाविरो आ.वि.	वाविरो आ.वि.	विमानस्थल सुरक्षा गार्ड	३० घण्टा
		१०	परिता	कर्णाली आ.वी.	कर्णाली आ.वी.	कर्णाली आ.वी. नजिक	दुने	२ घण्टा
		११	रह	शुभकामना नि.मा.वि.	शुभकामना नि.मा.वि.	शुभकामना नि.मा.वि.	दुने	२ घण्टा
२	त्रिपुरासुन्दरी	१	त्रिपुराकोट	त्रिपुरा मा.वि. काटियाचौर	त्रिपुरा मा.वि. काटियाचौर	त्रिपुराकोट चौकी	१० मि.	
		२	मढु,रुम,रसी	त्रिपुराकोट मा.वि. मढु	त्रिपुराकोट मा.वि. मढु	त्रिपुराकोट चौकी	३० मि.	
		३	सुँ र ज्यू	महादेव आ.वि.	महादेव आ.वि.	वि.सु. गार्ड जुफाल	१.३० मि.	
		४	रंग	प्रकाश नि.मा.वि.	प्रकाश नि.मा.वि.	वि.सु. गार्ड जुफाल	२ घण्टा	
		५	ल्हौं	मष्टा नि.मा.वि.	मष्टा नि.मा.वि.	मष्टा नि.मा.वि.	२ घण्टा	
		६	फुत्चिङ,	मुकुटेश्वर मा.वि.	मुकुटेश्वर मा.वि.	प्रहरीचौकी खदाङ	१ घण्टा	
		७	पाहाडा	औतारी आ.वि.	औतारी आ.वि.	औतारी आ.वि.	अ. वि.सु. गार्ड पाहाडा	१ घण्टा
		८	पाहाडा	भगवति प्रा.वि.	भगवति प्रा.वि.	भगवति प्रा.वि.	अ. वि.सु. गार्ड पाहाडा	२ घण्टा
		९	चुँ	जनप्रिय आ.वि.	जनप्रिय आ.वि.	जनप्रिय आ.वि.	प्रहरीचौकी लिफु	३० मि.
		१०	लिकु र दापु	जनप्रभा मा.वि.	जनप्रभा मा.वि.	जनप्रभा मा.वि.	प्रहरीचौकी लिफु	१० मि.
११	मु, हुम र बन्तडी	अमरसिंह आ.वि.	अमरसिंह आ.वि.	अमरसिंह आ.वि.	प्रहरीचौकी लिफु	२ घण्टा		

दुल्लसी
प्रमुख जिल्ला अफिस

३	कालिका	१	कालिका मा.वि.	कालिका मा.वि.	कालिका मा.वि. नजिक	प्रहरीचौकी कालिका	१० मि.
		२	कालिका मा.वि.	कालिका मा.वि.	कालिका मा.वि. नजिक	प्रहरीचौकी कालिका	१० मि.
		३	कालिका	नवज्योती आ.वि.	नवज्योती आ.वि.	प्रहरीचौकी कालिका	१ घण्टा
		४	इल	भानु नि.मा.वि.	भानु नि.मा.वि.	प्रहरीचौकी ईल	१० मि.
		५	सुर	डॉफि आ.वि.	डॉफि आ.वि.	प्रहरीचौकी ईल	२ घण्टा
		६	नकुं	मालिका मा.वि.	मालिका मा.वि.	प्रहरीचौकी सर्मी	३ घण्टा
		७	सर्मी	अर्णपूर्ण मा.वि.	अर्णपूर्ण मा.वि.	प्रहरीचौकी सर्मी	१० मि.
		८	ओक्ट	रारा नि.मा.वि.	रारा नि.मा.वि.	प्रहरीचौकी सर्मी	२ घण्टा
		९	होर्त	चन्दनाथ नि.मा.वि.	चन्दनाथ नि.मा.वि.	प्रहरीचौकी सर्मी	१ घण्टा
४	कालिका	१	हुरीकोट	जगदुल्ला आ.वि.	काइगाउँ	ई.प्र.का. काइगाउँ	३० मि.
		२	काइगाउँ	त्रिपुरा मा.वि.	काइगाउँ	ई.प्र.का. काइगाउँ	१० मि.
		३	थापागाउँ	महादेव नि.मा.वि.	काइगाउँ	ई.प्र.का. काइगाउँ	४५ मि.
		४	छाँचु,चौरीकोट	मुनामदन आ.वि. छाँचु	मुनामदन आ.वि. छाँचु	ई.प्र.का. काइगाउँ	२ घण्टा
		५	लोहारवाडा, माइगाउँ	ज्ञानोदय आ.वि. ल्वारवाडा	ज्ञानोदय आ.वि. ल्वारवाडा	ई.प्र.का. काइगाउँ	१ घण्टा
५	कालिका	६	लोहारवाडा, झ्याँकोट	भगवती मा.वि.	भगवती मा.वि.	ई.प्र.का. काइगाउँ	१ घण्टा
		१	शहरतारा	ताराकोट	ताराकोट	प्र.चौ. शहरतारा	१ घण्टा
		२		ताराकोट	ताराकोट	प्र.चौ. शहरतारा	
		३		ताराकोट	ताराकोट	प्र.चौ. शहरतारा	
		४		ताराकोट	ताराकोट	प्र.चौ. शहरतारा	
		५	लावन	ताराकोट	ताराकोट	प्र.चौ. शहरतारा	१ घण्टा
		६		ताराकोट	ताराकोट	प्र.चौ. शहरतारा	
		७		ताराकोट	ताराकोट	प्र.चौ. शहरतारा	


 जल्ला मन्त्री राबाल
 प्रमुख जिल्ला अधिकारी

३. हावाहुरी

क्र.स.	न.पा.	स्थान	नजिकको खुला क्षेत्र/स्थान	नजिकको आश्रयस्थल भएको स्थान	नजिकको सुरक्षा इकाइ	सुरक्षा इकाइ सम्म पुग्न लाग्ने समय	
१		१ थाला	क्वाँकी	क्वाँकीचौर	दुने	३ घण्टा	
		२ लोचा	महादेव आ.वि.	महादेव आ.वि.	दुने	१० मि.	
		३ दुने	- सरस्वती मा.वि. - जिल्ला समन्वय समिति - खेल मैदान - खेलकुद भवन	- सरस्वती मा.वि. - जिल्ला समन्वय समिति - खेल मैदान - खेलकुद भवन	शिवा मन्दिर	दुने	१० मि.
	४	तिप्ला	लालिगुरास आ.वि.	लालिगुरास आ.वि.	लालिगुरास आ.वि.	दुने	२ घण्टा
		माझफाल	माझफाल विद्यालय	माझफाल विद्यालय	माझफाल विद्यालय	माझफाल चौकी	३० मि.
		दुगाउँ	दुगाउँ विद्यालय	दुगाउँ विद्यालय	दुगाउँ विद्यालय	माझफाल चौकी	१ घण्टा
		जुफाल	आदर्श मा.वि., एयरपोर्ट	आदर्श मा.वि., एयरपोर्ट	जुफाल एयरपोर्ट	विमानस्थल सुरक्षा गार्ड	३० घण्टा
		डाँगीवाडा	गोरी आ.वि.	गोरी आ.वि.	जुफाल एयरपोर्ट	विमानस्थल सुरक्षा गार्ड	३० घण्टा
		मोतीपुर	वाविरो आ.वि.	वाविरो आ.वि.	वाविरो आ.वि.	विमानस्थल सुरक्षा गार्ड	३० घण्टा
		परिल्ला	कर्णाली आ.वी.	कर्णाली आ.वी.	कर्णाली आ.वी. नजिक	दुने	२ घण्टा
		रह	शुभकामना नि.मा.वि.	शुभकामना नि.मा.वि.	शुभकामना नि.मा.वि.	दुने	२ घण्टा
२		१ त्रिपुराकोट	त्रिपुरा मा.वि. काटियाचौर	त्रिपुरा मा.वि. काटियाचौर	त्रिपुराकोट चौकी	१० मि.	
		महु,रुम,रसी	त्रिपुराकोट मा.वि. महु	त्रिपुराकोट मा.वि. महु	त्रिपुराकोट चौकी	३० मि.	
		सुँर ज्यू	महादेव आ.वि.	महादेव आ.वि.	वि.सु. गार्ड जुफाल	१.३० मि.	
	४	रंग	प्रकाश नि.मा.वि.	प्रकाश नि.मा.वि.	प्रकाश नि.मा.वि.	वि.सु. गार्ड जुफाल	२ घण्टा
		लहाँ	मथा नि.मा.वि.	मथा नि.मा.वि.	मथा नि.मा.वि.	प्रहरीचौकी खदाड	२ घण्टा
		फुल्चिड,	मुकुटेधर मा.वि.	मुकुटेधर मा.वि.	मुकुटेधर मा.वि.	प्रहरीचौकी खदाड	१ घण्टा
		पाहाडा	औतारी आ.वि.	औतारी आ.वि.	औतारी आ.वि.	अ. बि.सु. गार्ड पाहाडा	१ घण्टा
		पाहाडा	भगवति प्रा.वि.	भगवति प्रा.वि.	भगवति प्रा.वि.	अ. बि.सु. गार्ड पाहाडा	२ घण्टा
		चुँ	जनप्रिय आ.वि.	जनप्रिय आ.वि.	जनप्रिय आ.वि.	प्रहरीचौकी लिंकु	३० मि.
		लिंकु र दापु	जनप्रभा मा.वि.	जनप्रभा मा.वि.	जनप्रभा मा.वि.	प्रहरीचौकी लिंकु	१० मि.
		मु. हुम र	अमरसिंह आ.वि.	अमरसिंह आ.वि.	अमरसिंह आ.वि.	प्रहरीचौकी लिंकु	२ घण्टा

क्र.	वन्तडी	कालिका मा.वि.	कालिका मा.वि.	कालिका मा.वि.	कालिका मा.वि.	कालिका मा.वि. नजिक	प्रहरीचौकी कालिका	१० मि.
३	मुडकेचुला	१	कालिका मा.वि.	कालिका मा.वि.	कालिका मा.वि.	कालिका मा.वि. नजिक	प्रहरीचौकी कालिका	१० मि.
		२	कालिका मा.वि.	कालिका मा.वि.	कालिका मा.वि.	कालिका मा.वि. नजिक	प्रहरीचौकी कालिका	१० मि.
		३	कालिका मा.वि.	नवज्योती आ.वि.	नवज्योती आ.वि.	नवज्योती आ.वि.	प्रहरीचौकी कालिका	१ घण्टा
		४	इल	भानु नि.मा.वि.	भानु नि.मा.वि.	भानु नि.मा.वि.	प्रहरीचौकी ईल	१० मि.
		५	सुर	डॉफे आ.वि.	डॉफे आ.वि.	डॉफे आ.वि.	प्रहरीचौकी ईल	२ घण्टा
		६	नर्कु	मालिका मा.वि.	मालिका मा.वि.	मालिका मा.वि.	प्रहरीचौकी सर्मी	३ घण्टा
		७	सर्मी	अर्णपुर्ण मा.वि.	अर्णपुर्ण मा.वि.	अर्णपुर्ण मा.वि.	प्रहरीचौकी सर्मी	१० मि.
		८	ओक्ट	रारा नि.मा.वि.	रारा नि.मा.वि.	रारा नि.मा.वि.	प्रहरीचौकी सर्मी	२ घण्टा
		९	होर्त	चन्दनाथ नि.मा.वि.	चन्दनाथ नि.मा.वि.	चन्दनाथ नि.मा.वि.	प्रहरीचौकी सर्मी	१ घण्टा
४	जगदुल्ला	१	हुरीकोट	जगदुल्ला आ.वि.	जगदुल्ला आ.वि.	काइगाउँ	ई.प्र.का. काइगाउँ	३० मि.
		२	काइगाउँ	त्रिपुरा मा.वि.	त्रिपुरा मा.वि.	काइगाउँ	ई.प्र.का. काइगाउँ	१० मि.
		३	थापगाउँ	महादेव नि.मा.वि.	महादेव नि.मा.वि.	काइगाउँ	ई.प्र.का. काइगाउँ	४५ मि.
		४	छाँचु चौराकोट	मुनामदन आ.वि. छाँचु	मुनामदन आ.वि. छाँचु	मुनामदन आ.वि. छाँचु	ई.प्र.का. काइगाउँ	२ घण्टा
५	काश्के	५	लोहारवाडा, माझगाउँ	ज्ञानोदय आ.वि. ल्वारवाडा	ज्ञानोदय आ.वि. ल्वारवाडा	ज्ञानोदय आ.वि. ल्वारवाडा	ई.प्र.का. काइगाउँ	१ घण्टा
		६	लोहारवाडा, इयाँकोट	भगवती मा.वि.	भगवती मा.वि.	भगवती मा.वि.	ई.प्र.का. काइगाउँ	१ घण्टा
		१	शहरतारा	ताराकोट	ताराकोट	ताराकोट	प्र.चौ. शहरतारा	१ घण्टा
		२		ताराकोट	ताराकोट	ताराकोट	प्र.चौ. शहरतारा	
		३		ताराकोट	ताराकोट	ताराकोट	प्र.चौ. शहरतारा	
		४		ताराकोट	ताराकोट	ताराकोट	प्र.चौ. शहरतारा	
		५	लावन	ताराकोट	ताराकोट	ताराकोट	प्र.चौ. शहरतारा	१ घण्टा
		६		ताराकोट	ताराकोट	ताराकोट	प्र.चौ. शहरतारा	
		७		ताराकोट	ताराकोट	ताराकोट	प्र.चौ. शहरतारा	


 तुलसी प्रसाद दावाल
 मुख जिल्ला अधिकारी

४. हिमपात

क्र.सं.	न.पा.	वडा नं.	स्थान	नजिकको खुला क्षेत्र/स्थान	नजिकको आश्रस्थल	हेलियाड भएको स्थान	नजिकको सुरक्षा इकाइ	सुरक्षा इकाइ सम्म पुग्न लाग्ने समय
१	शे-फोकुमुण्डो	१	निजाल, कोमास, लुरी	याङजेर गुम्बा	याङजेर गुम्बा	याङजेर गुम्बा	याङजेर गुम्बा पोष्ट	१.५ घण्टा
		२	काराङ, तिलिङ	काराङ स्कुल	काराङ स्कुल	काराङ स्कुल	साल्दाङ पोष्ट	१.५ घण्टा
		३	साल्दाङ	साल्दाङ	फुक्ताङ	फुक्ताङ	फुक्ताङ	३० मिनेट
		४	नाम्दो	नाम्दो	पोङरा गाँउ	नाम्दो स्कुल	साल्दाङ पोष्ट	१ घण्टा
		५	भिजेर	भिजेर गाउँ	मुम्पोरङ स्कुल	मुम्पोरङ	भिजेर पोष्ट	३० मिनेट
		६	फोत	फोत गाउँ	विद्यालय	फोतगाउँ	भिजेर	१ दिन
२	ढोलेपोखुङ	७	कु गाउँ	कु गाउँ	कुँ गाउँ	खोलाको किनार	भिजेर	१ दिन
		८	रिगो	ताल छेउ	क्याम्पिङ साईट	तालको छेउ	रिगो	१५ मिनेट
		९	पुम्पो	पुम्पो	गौतमबुद्ध आ.वि	गौतमबुद्ध	सुन्दो पोष्ट	२ घण्टा
		१	घो	क्याम्प साईट	क्याम्पसाईट	क्याम्पसाईट	घो पोष्ट	१५ मिनेट
		२	कलाङ	कलाङ स्कुल	कलाङ स्कुल	कलाङ स्कुल	घो पोष्ट	३ घण्टा
		३	ताक्सी	उरीचौर	उरीचौर	उरीचौर	घो पोष्ट	३० मिनेट
३	छार्काताङसोड	४	तिन्जे	निलुङ	निलुङ	निलुङ	घो पोष्ट	१ दिन
		५	पोल्देगाउँ	पोल्देचौर	पोल्देचौर	पोल्देचौर	घो पोष्ट	१ दिन
		६	सिमेन	इन्द्रधनुष आ.वि	इन्द्रधनुष आ.वि	इन्द्रधनुष आ.वि	घो पोष्ट	२ दिन
		१	छार्का	विद्यालय	विद्यालय			
		२	पुगा, ढिगर	ढाँडगाउँ	विद्यालय	ढाँडगाउँ	लासलिक्याप	३ दिन
		३	ढाँडगाउँ, ढुकोट	ढाँडगाउँ	विद्यालय	ढाँडगाउँ	लासलिक्याप	३ दिन
		४	कागकोट	तेन्जिनोर्गे आ.वि	तेन्जिनोर्गे आ.वि	कागसेरा	लासलिक्याप	१ दिन
		५	पिभि, घेराङ, तेराङ	घेराङ चौर	घेराङ विद्यालय	घेराङ चौर	लासलिक्याप	१ दिन
		६	मुकोट, सेरी	सेरी विद्यालय	सेरी विद्यालय/ मुकोट विद्यालय	मुकोट विद्यालय	लासलिक्याप	२ दिन



पुलसी प्रसाद बराल
मुख्य जिल्ला अधिकारी

५. सडक दुर्घटना

क्र.सं.	न.पा.	वडा नं.	स्थान	नजिकको खुला क्षेत्र/स्थान	नजिकको आश्रयस्थल	हेलियाड भएको स्थान	नजिकको सुरक्षा इकाइ	सुरक्षा इकाइ सम्म पुग्न लाग्ने समय
१	ढुलीभेरी	१	दुनै	- सरस्वती मा.वि. - जिल्ला समन्वय समिति - खेल मैदान - खेलकुद भवन	- सरस्वती मा.वि. - जिल्ला समन्वय समिति - खेल मैदान - खेलकुद भवन	शिवा मन्दिर	दुनै	१० मि.
२	त्रिपुरासुदीरी	७	जुफाल	आदर्श मा.वि., एयरपोर्ट	आदर्श मा.वि., एयरपोर्ट	जुफाल एयरपोर्ट	विमानस्थल सुरक्षा गार्ड	३० घण्टा
		८	डाँगीवाडा	गौरी आ.वि.	गौरी आ.वि.	जुफाल एयरपोर्ट	विमानस्थल सुरक्षा गार्ड	३० घण्टा
		९	मोतीपुर	वाविरौ आ.वि.	वाविरौ आ.वि.	वाविरौ आ.वि.	विमानस्थल सुरक्षा गार्ड	३० घण्टा
		१	त्रिपुराकोट	त्रिपुरा मा.वि. काटियाचौर	त्रिपुरा मा.वि. काटियाचौर	त्रिपुरा मा.वि. काटियाचौर	त्रिपुराकोट चौकी	१० मि.
		५	ल्हौं	मष्टा नि.मा.वि.	मष्टा नि.मा.वि.	मष्टा नि.मा.वि.	प्रहरीचौकी खदाड	२ घण्टा
४	जगदुल्ला	६	फुल्चिङ,	मुकुटेश्वर मा.वि.	मुकुटेश्वर मा.वि.	मुकुटेश्वर मा.वि.	प्रहरीचौकी खदाड	१ घण्टा
		१	हुरीकोट	जगदुल्ला आ.वि.	जगदुल्ला आ.वि.	काइगाउँ	ई.प्र.का. काइगाउँ	३० मि.
		२	काइगाउँ	त्रिपुरा मा.वि.	त्रिपुरा मा.वि.	काइगाउँ	ई.प्र.का. काइगाउँ	१० मि.
		३	थापागाउँ	महादेव नि.मा.वि.	महादेव नि.मा.वि.	काइगाउँ	ई.प्र.का. काइगाउँ	४५ मि.
		४	छाँचु, चौरीकोट	मुनामदन आ.वि. छाँचु	मुनामदन आ.वि. छाँचु	मुनामदन आ.वि. छाँचु	ई.प्र.का. काइगाउँ	२ घण्टा
		५	लोहारवाडा, माइगाउँ	ज्ञानोदय आ.वि. ल्वारवाडा	ज्ञानोदय आ.वि. ल्वारवाडा	ज्ञानोदय आ.वि. ल्वारवाडा	ई.प्र.का. काइगाउँ	१ घण्टा
६	लोहारवाडा, झ्याँकोट	भगवती मा.वि.	भगवती मा.वि.	भगवती मा.वि.	ई.प्र.का. काइगाउँ	१ घण्टा		


 जिल्ला प्रशासन कार्यालय
 धनुषा जिल्ला अधिकारी

६. चट्याङ्ग

क्र.स.	न.पा.	वडा नं.	स्थान	नजिकको खुला क्षेत्र/स्थान	नजिकको आश्रस्थल	हेलियाड स्थान	भएको	नजिकको सुरक्षा इकाइ	सुरक्षा इकाइ सम्म पुग्न लाग्ने समय
१	ढुलीभेरी	१	धाला	क्वाँकी	क्वाँकीचौर	क्वाँकीचौर		दुने	३ घण्टा
		२	लोचा	महादेव आ.वि.	महादेव आ.वि.			दुने	१० मि.
		३	दुने	- सरस्वती मा.वि. - जिल्ला समन्वय समिति - खेल मैदान - खेलकुद भवन	- सरस्वती मा.वि. - जिल्ला समन्वय समिति - खेल मैदान - खेलकुद भवन	शिवा मन्दिर		दुने	१० मि.
		४	तिल्ला	लालिगुरास आ.वि.	लालिगुरास आ.वि.	लालिगुरास आ.वि.		दुने	२ घण्टा
		५	माझफाल	माझफाल विद्यालय	माझफाल विद्यालय	माझफाल विद्यालय		माझफाल चौकी	३० मि.
		६	दुगाउँ	दुगाउँ विद्यालय	दुगाउँ विद्यालय	दुगाउँ विद्यालय		माझफाल चौकी	१ घण्टा
		७	जुफाल	आदर्श मा.वि., एयरपोर्ट	आदर्श मा.वि., एयरपोर्ट	जुफाल एयरपोर्ट		विमानस्थल सुरक्षा गार्ड	३० घण्टा
		८	डाँगीवाडा	गौरी आ.वि.	गौरी आ.वि.	जुफाल एयरपोर्ट		विमानस्थल सुरक्षा गार्ड	३० घण्टा
		९	मोतीपुर	वाविरो आ.वि.	वाविरो आ.वि.	वाविरो आ.वि.		विमानस्थल सुरक्षा गार्ड	३० घण्टा
		१०	परिल्ला	कर्णाली आ.वी.	कर्णाली आ.वी.	कर्णाली आ.वी.		दुने	२ घण्टा
२	त्रिपुरासुन्दीरी	११	रह	शुभकामना नि.मा.वि.	शुभकामना नि.मा.वि.	शुभकामना नि.मा.वि.		दुने	२ घण्टा
		१	त्रिपुराकोट	त्रिपुरा मा.वि. काटियाचौर	त्रिपुरा मा.वि. काटियाचौर	त्रिपुरा मा.वि. काटियाचौर		त्रिपुराकोट चौकी	१० मि.
		२	महु,रूम,रसी	त्रिपुराकोट मा.वि. महु	त्रिपुराकोट मा.वि. महु	त्रिपुराकोट मा.वि. महु		त्रिपुराकोट चौकी	३० मि.
		३	सुँ र ज्यू	महादेव आ.वि.	महादेव आ.वि.	महादेव आ.वि.		वि.सु. गार्ड जुफाल	१.३० मि.
		४	राग	प्रकाश नि.मा.वि.	प्रकाश नि.मा.वि.	प्रकाश नि.मा.वि.		वि.सु. गार्ड जुफाल	२ घण्टा
		५	ल्हाँ	मष्टा नि.मा.वि.	मष्टा नि.मा.वि.	मष्टा नि.मा.वि.		प्रहरीचौकी खदाड	२ घण्टा
		६	फुल्चिड,	मुकुटेश्वर मा.वि.	मुकुटेश्वर मा.वि.	मुकुटेश्वर मा.वि.		प्रहरीचौकी खदाड	१ घण्टा
		७	पाहाडा	औतारी आ.वि.	औतारी आ.वि.	औतारी आ.वि.		अ. बि.सु. गार्ड पाहाडा	१ घण्टा
		८	पाहाडा	भगवति प्रा.वि.	भगवति प्रा.वि.	भगवति प्रा.वि.		अ. बि.सु. गार्ड पाहाडा	२ घण्टा
		९	चुँ	जनप्रिय आ.वि.	जनप्रिय आ.वि.	जनप्रिय आ.वि.		प्रहरीचौकी लिंकु	३० मि.

ढुलीभेरी पसायतियाल
शुभकामना जिला अधिकारी

६	काङ्के	१	शहरतारा	ताराकोट	ताराकोट	ताराकोट	ताराकोट	ताराकोट	ताराकोट	प्र.चौ. शहरतारा	१ घण्टा
		२		ताराकोट	ताराकोट	ताराकोट	ताराकोट	ताराकोट	ताराकोट	प्र.चौ. शहरतारा	
		३		ताराकोट	ताराकोट	ताराकोट	ताराकोट	ताराकोट	ताराकोट	प्र.चौ. शहरतारा	
		४		ताराकोट	ताराकोट	ताराकोट	ताराकोट	ताराकोट	ताराकोट	प्र.चौ. शहरतारा	
		५	लावन	ताराकोट	ताराकोट	ताराकोट	ताराकोट	ताराकोट	ताराकोट	प्र.चौ. शहरतारा	१ घण्टा
		६		ताराकोट	ताराकोट	ताराकोट	ताराकोट	ताराकोट	ताराकोट	प्र.चौ. शहरतारा	
७	ढोल्पोबुद्ध	१	धो	क्याम्प साइट	क्याम्प साइट	क्याम्प साइट	क्याम्प साइट	क्याम्प साइट	क्याम्प साइट	धो पोष्ट	१५ मिनेट
		२	कलाड	कलाड स्कुल	कलाड स्कुल	कलाड स्कुल	कलाड स्कुल	कलाड स्कुल	कलाड स्कुल	धो पोष्ट	३ घण्टा
		३	ताक्सी	उरीचौर	उरीचौर	उरीचौर	उरीचौर	उरीचौर	उरीचौर	धो पोष्ट	३० मिनेट
		४	तिन्जे	निलुङ	निलुङ	निलुङ	निलुङ	निलुङ	निलुङ	धो पोष्ट	१ दिन
		५	पोल्देगाउँ	पोल्देचौर	पोल्देचौर	पोल्देचौर	पोल्देचौर	पोल्देचौर	पोल्देचौर	धो पोष्ट	१ दिन
		६	सिमेन	इन्द्रधनुष आ.वि	इन्द्रधनुष आ.वि	इन्द्रधनुष आ.वि	इन्द्रधनुष आ.वि	इन्द्रधनुष आ.वि	इन्द्रधनुष आ.वि	धो पोष्ट	२ दिन
८	छार्काताडसोड	१	छार्का	विद्यालय	विद्यालय	विद्यालय	विद्यालय	विद्यालय	विद्यालय		
		२	पुगा, ठिगर	ढाँडगाउँ	ढाँडगाउँ	ढाँडगाउँ	ढाँडगाउँ	ढाँडगाउँ	ढाँडगाउँ	लासलिक्याप	३ दिन
		३	ढाँडगाउँ, डुकोट	ढाँडगाउँ	ढाँडगाउँ	ढाँडगाउँ	ढाँडगाउँ	ढाँडगाउँ	ढाँडगाउँ	लासलिक्याप	३ दिन
		४	कागकोट	तेन्जिनोर्गे आ.वि	तेन्जिनोर्गे आ.वि	तेन्जिनोर्गे आ.वि	तेन्जिनोर्गे आ.वि	कागसेरा	कागसेरा	लासलिक्याप	१ दिन
		५	पिप्री, घेराड, तेराड	घेराड चौर	घेराड चौर	घेराड चौर	घेराड चौर	घेराड चौर	घेराड चौर	लासलिक्याप	१ दिन
		६	मुकोट, सेरी	सेरी विद्यालय	सेरी विद्यालय	सेरी विद्यालय/	मुकोट	मुकोट	मुकोट विद्यालय	लासलिक्याप	२ दिन


 उल्लस प्रसाद दाहाल
 प्रमुख जिल्ला अधिकारी

७. महामारी

क्र.स.	न.पा.	स्थान	नजिकको खुला क्षेत्र/स्थान	नजिकको आश्रस्थल	नजिकको सोलघ्याड भएको स्थान	नजिकको इकाइ	सुरक्षा इकाइ सम्म पुग्न लाग्ने समय		
१	बुलीभेरी	१ थाला	क्वाँकी	क्वाँकीचौर	क्वाँकीचौर	दुने	३ घण्टा		
		२ लोचा	महादेव आ.वि.	महादेव आ.वि.		दुने	१० मि.		
		३ दुने	- सरस्वती मा.वि. - जिल्ला समन्वय समिति - खेल मैदान - खेलकुद भवन	- सरस्वती मा.वि. - जिल्ला समन्वय समिति - खेल मैदान - खेलकुद भवन	शिवा मन्दिर	दुने	१० मि.		
		४ तिल्ला	लालिगुरास आ.वि.	लालिगुरास आ.वि.	लालिगुरास आ.वि.	दुने	२ घण्टा		
		५ माझफाल	माझफाल विद्यालय	माझफाल विद्यालय	माझफाल विद्यालय	माझफाल चौकी	३० मि.		
		६ दुगाउँ	दुगाउँ विद्यालय	दुगाउँ विद्यालय	दुगाउँ विद्यालय	माझफाल चौकी	१ घण्टा		
		७ जुफाल	आदर्श मा.वि., एयरपोर्ट	आदर्श मा.वि., एयरपोर्ट	जुफाल एयरपोर्ट	विमानस्थल सुरक्षा गार्ड	३० घण्टा		
		८ डाँगीवाडा	गौरी आ.वि.	गौरी आ.वि.	जुफाल एयरपोर्ट	विमानस्थल सुरक्षा गार्ड	३० घण्टा		
		९ मोतीपुर	वाविरो आ.वि.	वाविरो आ.वि.	वाविरो आ.वि.	विमानस्थल सुरक्षा गार्ड	३० घण्टा		
		१० परिला	कर्णाली आ.वी.	कर्णाली आ.वी.	कर्णाली आ.वी. नजिक	दुने	२ घण्टा		
		११ रह	शुभकामना नि.मा.वि.	शुभकामना नि.मा.वि.	शुभकामना नि.मा.वि.	दुने	२ घण्टा		
		२	त्रिपुराकोट	१	त्रिपुरा मा.वि. काटियाचौर	त्रिपुरा मा.वि. काटियाचौर	त्रिपुरा मा.वि. काटियाचौर	त्रिपुराकोट चौकी	१.० मि.
				२	मडु, रुम, रसी	त्रिपुराकोट मा.वि. मडु	त्रिपुराकोट मा.वि. मडु	त्रिपुराकोट चौकी	३० मि.
३	सुँ र ज्यू			महादेव आ.वि.	महादेव आ.वि.	वि.सु. गार्ड जुफाल	१.३० मि.		
४	रंग			प्रकाश नि.मा.वि.	प्रकाश नि.मा.वि.	वि.सु. गार्ड जुफाल	२ घण्टा		
५	लहाँ			मथा नि.मा.वि.	मथा नि.मा.वि.	प्रहरीचौकी खदाड	२ घण्टा		
६	फुल्चिङ,			मुकुटेश्वर मा.वि.	मुकुटेश्वर मा.वि.	प्रहरीचौकी खदाड	१ घण्टा		
७	पाहाडा			औतारी आ.वि.	औतारी आ.वि.	अ. बि.सु. गार्ड पाहाडा	१ घण्टा		

बुलीभेरी
प्रमुख जिल्ला अधिकारी

८	पाहाडा	भगवति प्रा.वि.	भगवति प्रा.वि.	भगवति प्रा.वि.	भगवति प्रा.वि.	अ. बि.सु. गाई	२ घण्टा
१	चुँ	जनप्रिय आ.वि.	जनप्रिय आ.वि.	जनप्रिय आ.वि.	जनप्रिय आ.वि.	पाहाडा	३० मि.
१०	लिकु र दापु	जनप्रभा मा.वि.	जनप्रभा मा.वि.	जनप्रभा मा.वि.	जनप्रभा मा.वि.	प्रहरीचौकी लिकु	१० मि.
११	मु. हुम र बन्तडी	अमरसिंह आ.वि.	अमरसिंह आ.वि.	अमरसिंह आ.वि.	अमरसिंह आ.वि.	प्रहरीचौकी लिकु	२ घण्टा
१	कालिका	कालिका मा.वि.	कालिका मा.वि.	कालिका मा.वि.	कालिका मा.वि. नजिक	प्रहरीचौकी कालिका	१० मि.
२	कालिका	कालिका मा.वि.	कालिका मा.वि.	कालिका मा.वि.	कालिका मा.वि. नजिक	प्रहरीचौकी कालिका	१० मि.
३	कालिका	नवज्योती आ.वि.	नवज्योती आ.वि.	नवज्योती आ.वि.	नवज्योती आ.वि.	प्रहरीचौकी कालिका	१ घण्टा
४	इल	भानु नि.मा.वि.	भानु नि.मा.वि.	भानु नि.मा.वि.	भानु नि.मा.वि.	प्रहरीचौकी ईल	१० मि.
५	सुर	डाँफे आ.वि.	डाँफे आ.वि.	डाँफे आ.वि.	डाँफे आ.वि.	प्रहरीचौकी ईल	२ घण्टा
६	नर्कु	मालिका मा.वि.	मालिका मा.वि.	मालिका मा.वि.	मालिका मा.वि.	प्रहरीचौकी सर्मी	३ घण्टा
७	सर्मी	अर्णपुर्ण मा.वि.	अर्णपुर्ण मा.वि.	अर्णपुर्ण मा.वि.	अर्णपुर्ण मा.वि.	प्रहरीचौकी सर्मी	१० मि.
८	ओक्ट	रारा नि.मा.वि.	रारा नि.मा.वि.	रारा नि.मा.वि.	रारा नि.मा.वि.	प्रहरीचौकी सर्मी	२ घण्टा
९	होर्ते	चन्दनाथ नि.मा.वि.	चन्दनाथ नि.मा.वि.	चन्दनाथ नि.मा.वि.	चन्दनाथ नि.मा.वि.	प्रहरीचौकी सर्मी	१ घण्टा
१	निजाल,कोमास, लुरी	याडजेर गुम्बा	याडजेर गुम्बा	याडजेर गुम्बा	याडजेर गुम्बा	याडजेर गुम्बा पोष्ट	१.५ घण्टा
२	काराड, तिलिङ	काराड स्कुल	काराड स्कुल	काराड स्कुल	काराड स्कुल	साल्दाड पोष्ट	१.५ घण्टा
३	साल्दाड	साल्दाड	फुक्ताड	फुक्ताड	फुक्ताड	साल्दाड पोष्ट	३० मिनेट
४	नाम्दो	नाम्दो	पोडरा गाँउ	पोडरा गाँउ	नाम्दो स्कुल	साल्दाड पोष्ट	१ घण्टा
५	भिजेर	भिजेर गाउँ	मुक्पोरड स्कुल	मुक्पोरड स्कुल	मुक्पोरड	भिजेर पोष्ट	३० मिनेट
६	फोत	फोत गाउँ	बिद्यालय	बिद्यालय	फोतगाउँ	भिजेर	१ दिन
७	कु गाउँ	कु गाउँ	कुँ गाउँ	कुँ गाउँ	खोलाको किनार	भिजेर	१ दिन
८	रिम्पो	ताल छेउ	क्याम्पिङ साईट	क्याम्पिङ साईट	तालको छेउ	रिम्पो	१५ मिनेट
९	पुम्पो	पुम्पो	गौतमबुद्ध आ.वि.	गौतमबुद्ध आ.वि.	गौतमबुद्ध	सुन्दो पोष्ट	२ घण्टा
१	हुरीकोट	जगदुल्ला आ.वि.	जगदुल्ला आ.वि.	जगदुल्ला आ.वि.	काइगाउँ	ई.प्र.का. काइगाउँ	३० मि.
२	काइगाउँ	त्रिपुरा मा.वि.	त्रिपुरा मा.वि.	त्रिपुरा मा.वि.	काइगाउँ	ई.प्र.का. काइगाउँ	१० मि.
३	थापागाउँ	महादेव नि.मा.वि.	महादेव नि.मा.वि.	महादेव नि.मा.वि.	काइगाउँ	ई.प्र.का. काइगाउँ	४५ मि.
४	छाँचु, चोरीकोट	मुनामदन आ.वि. छाँचु	मुनामदन आ.वि. छाँचु	मुनामदन आ.वि. छाँचु	मुनामदन आ.वि. छाँचु	ई.प्र.का. काइगाउँ	२ घण्टा
५	लोहारवाडा, माझगाउँ	ज्ञानोदय आ.वि. ल्वारवाडा	ज्ञानोदय आ.वि. ल्वारवाडा	ज्ञानोदय आ.वि. ल्वारवाडा	ज्ञानोदय आ.वि. ल्वारवाडा	ई.प्र.का. काइगाउँ	१ घण्टा
६	लोहारवाडा, झ्याँकोट	भगवती मा.वि.	भगवती मा.वि.	भगवती मा.वि.	भगवती मा.वि.	ई.प्र.का. काइगाउँ	१ घण्टा

मु.हुम र दापु

शे.फोक्सुण्डो

जगदुल्ला

उत्तरांचल प्रदेश
प्रमुख जिल्ला अधिकारी

३.२.५.२ जिल्लामा विपदको आपतकालीन अवस्थामा पहिचान गरिएका आश्रय स्थलहरूको विवरण



सि.नं	ठेगाना			आश्रयस्थल को क्षमता (अनुमानित)	आश्रयस्थल को सम्बन्धी अन्य विवरण	संचालन/व्यवस्थापन गरिरहेको निकाय/संस्थाको नाम	नदी बेसिन	कैफियत
	गा.पा./न.पा.	वार्ड नं.	टोल					
१	मुड्केचुला गा.पा.	७,८,९	सर्मी	२१०० जना		अन्नपूर्णउ.मा.बि., सर्मी	बडीगाड	
		४,५,६	नर्कु	२४०० जना		मालिकामा.बि.	" "	
		१,२,३	कालिका	३००० जना		नालाचौर	" "	
		४	ईल	१५०० जना		दुमचौरको	" "	
२	जगदुल्ला गा.पा.	४	चौरीकोट	२०० जना		सुन्दरीआधारभुत विद्यालय	कुच्चेखोला	
		३,२,५	काईगाउँ	३००० जना		त्रिपुराउ.मा.बि.	जगदुल्ला	
		१	हुरीकोट	३०० जना		जगदुल्लाआ.बि.	" "	
३	त्रिपुरासुन्दरी न.पा.	७,८	पाहाडा	३५०० जना		मसिनेचौरएयरपोर्ट	ठुलीभेरी	
		५	ल्हाँ	१३०० जना		पालाङ्गको बिद्युतगृहको चौर	" "	
		५	खदाङ्ग	२०० जना		फोक्सुण्डोप्रा.बि.	" "	
		६	फुल्चिङ्ग	८०० जना		मुकुटेश्वरमा.बि.	" "	
४	शे-फोक्सुण्डो गा.पा.	४	किरायाड लुम्म	१५०० जना		सेलीढिकाप्रा.बि.		
		५	चांखाटोल	४५०० जना		थाडबोचेचौर		
		२	काराङ	४००० जना		छुल्ज्याकचौर		
५	डोल्पोबुद्ध गा.पा.	१,२,३		३३०० जना		दाराङचौर		
		४,५,६		१५०० जना		रागारकाङ		
६	काईकेगा.पा.	२	शहरतारा	२५०० जना		शहरताराबगर (नाम्दो)	ठुलीभेरी	
७	ठुलीभेरी न.पा.	३	दुनै	२५० जना		अगुवा श्रोतकेन्द्र	" "	
				२५००		सरस्वती मा.बि. दुनै		
				३०००		खेलकुद मैदान		
				३००		खेलदकुद भवन		


 दुलसी प्रसाव बस्नाल
 प्रमुख जिल्ला अधिकारी



१०,११	रह	७०० जना	फुनल्दुवा	" "
७,८,९	जुफाल	१८०० जना	आदर्शमा.बि	" "
५,६	माझफाल	२२०० जना	बिद्यामन्दिरमा.बि.	" "
८	जुफाल	११०० जना	डाँगीवाडा पाराङ्ग स्याउ प्रशोधन केन्द्र	" "

३.२.६ विषयगत जिम्मेवारी र सहयोगी संघ संस्थाहरु

पहिचान गरिएका तथा सम्भावित विपद् जोखिमहरु न्यूनीकरणका लागि सम्बन्धित पक्षहरु वीचको समन्वय, सहकार्य मार्फत उपलब्ध साधनस्रोतको अधिकतम परिचालन गरी पूर्वतयारी, प्रतिकार्य तथा पुनर्लाभ कार्यलाई व्यवस्थित प्रभावकारी र जवाफदेही बनाउन निम्नानुसार ९(नौ) वटा विषय क्षेत्र निर्धारण गरिएको छ :-

सि.नं.	विषय क्षेत्र	मुख्य- मुख्य जिम्मेवारी	मुख्य जिम्मेवार निकाय	सहयोगी निकायहरु
१	समन्वय, खोजी तथा उद्धार	समन्वय सहजीकरण गर्ने । प्रचार प्रसार, अभिमुखीकरण सचेतीकरण गर्ने । जोखिम रोकथाम तथा पूर्वतयारीका लागि समन्वय गर्ने ।	जिल्ला प्रशासन कार्यालय	जि.स.स. सबै सुरक्षा निकायहरु, नगरपालिकाहरु, गाउँपालिकाहरु, सबै सरकारी तथा गै.स.स.हरु, राजनैतिक दल, नेपाल रेडक्रस सोसाइटी, लगायत निजी क्षेत्र एवम् विपद् व्यवस्थापन सम्बद्ध सबै निकाय, सन्चार क्षेत्र र राष्ट्रिय सेवा दलका छात्र छात्राहरु
२	खाद्य तथा कृषि	विपदका समयमा आवश्यक पर्ने खाद्य सामग्रीको सुरक्षित भण्डारण वितरण गर्ने ।	खाद्य व्यवस्था तथा व्यापार कम्पनी लि.	जिल्लाविपद व्यवस्थापन समिति/स्थानीय तह, कृषि विकास कार्यालय, नेपाल रेडक्रस सोसाइटी, उद्योग वाणिज्य संघ
३	आपतकालिन आश्रयस्थल तथा गैर खाद्य सामग्री	विपदमा परेका व्यक्तिहरुलाई सुरक्षित स्थानमा स्थानन्तरण गरी आवासको अस्थायी व्यवस्था गर्ने ।	पुर्वाधार विकास कार्यालय र शहरी विकास तथा भवन डिभिजन सम्पर्क कार्यालय	नेपाल रेडक्रस सोसाइटी, स्थानीय तह, निर्माण व्यावसायी संघ, उद्योग वाणिज्य संघ, गै.स.स. र विभिन्न विद्यालयहरु
४	आपतकालिन स्वास्थ्य तथा पोषण	विपदका समयमा घाइते भएकाहरुको लागि तत्कालिन उपचार व्यवस्था गर्ने । साथै अस्थायी आवासमा रोग महामारी हुन नदिने ।	जिल्ला स्वास्थ्य कार्यालय, कृषि विकास कार्यालय वा सम्पर्क कार्यालय	जिल्ला अस्पताल, स्थानीय तह, नेपाल रेडक्रस सोसाइटी गै.स.स. ।
५	आपतकालिन शिक्षा	विपदका समयमा मनोसामाजिक परामर्श तथा मनोरञ्जनात्मक क्रियाकलाप सहितको विद्यालय गतिविधिलाई निरन्तरता दिने	शिक्षा विकास तथा समन्वय ईकाई	स्थानीय तह, नेपाल रेडक्रस सोसाइटी, गै.स.स. शि.अ.सं.घ. बाल क्लब, जु.रे.स. का प्रतिनिधिहरु, शिक्षक विद्यार्थीहरु राष्ट्रिय सेवा दलका छात्र छात्राहरु


 तुल्सी प्रसाद मन्जाल
 प्रमुख जिल्ला अधिकारी



६	खानेपानी तथा सरसफाई	अस्थायी आवासलाई स्वच्छ, सरसफाइयुक्त बनाउने । शुद्ध खानेपानीको व्यवस्थित शौचालयको व्यवस्था गर्ने ।	खानेपानी, सिँचाई तथा उर्जा विकास कार्यालय	स्थानीय तह, नेपाल रेडक्रस सोसाइटी, जिल्ला स्वास्थ्य कार्यालय, खानेपानी उपभोक्ता समूहहरू तथा अन्य गै.स.स. ।
७	आपतकालिन संरक्षण	बालबालिका, बृद्ध, सुत्केरी लगायत विशेष आवश्यकता भएका व्यक्तिहरूलाई स्वास्थ्य, हिंसा, बेचबिखन, दुरुपयोगबाट जोगाउने ।	जिल्ला बाल कल्याण समिति	स्थानीय तह, सुरक्षा निकायहरू नेपाल रेडक्रस सोसाइटी, बाल क्लब र अन्य गै.स.स
८	बन्दोबस्ती	तयारी, खोज, उद्धार तथा पुनर्लाभ कार्यमा आवश्यक पर्ने साधन श्रोत मानवीय क्षमता, आर्थिक श्रोत लगायत व्यवस्था गर्ने ।	जिल्ला प्रशासन कार्यालय	सुरक्षा निकायहरू, स्थानीय तह, उद्योग वाणिज्य संघ, निर्माण व्यावसायी संघ, निजीक्षेत्र र गै.स.स.
९	तत्कालिन पुनर्लाभ	विपदमा परेकाहरूको लागि पुनर्स्थापना गर्न आवश्यक गतिविधि सञ्चालन गर्ने ।	स्थानीय तह	स्थानीय तह, कृषि विकास कार्यालय वा सम्पर्क कार्यालय, उद्योग तथा उपभोक्ता हित संरक्षण कार्यालय तथा अन्य गै.स.स.


तुलसी प्रसाद बोहरा
प्रमुख जिल्ला अधिकारी



३.३ विपद् जोखिम रोकथाम तथा पूर्वतयारीका लागि समग्र कार्ययोजना

क्र.स.	क्रियाकलाप	जिम्मेवार निकाय	सहयोगी निकाय	समय सिमा	कैफियत
१	विपद् पूर्वतयारी तथा प्रतिकार्य योजना २०८१ को अभिमुखिकरण तथा जनचेतना अभिवृद्धि गर्ने।	DDMC	स्थानीय तह, गै.स.स.हरु राजनैतिक दलहरु	२०८१ फाल्गुण मसान्त	
२	वातावरणीय प्रभाव मूल्यांकन (EIA) का आधारमा मात्र स्थानीय स्तरमा विकासात्मक गतिविधिहरु सञ्चालन गर्ने।	DDMC LDMC	स्थानीय तह राजनैतिक दल	निरन्तर	
३	विपद् जोखिमको नक्सांकनका आधारमा संकटासन्न स्थानहरुमा जोखिमको सम्भावित प्रकृति अनुसार जोखिम न्यूनिकरण गर्ने पूर्वतयारीका लागि सरोकारवाला निकायहरूसँग समन्वय गर्ने। (जस्तै पहिरो जोखिम रहेका सम्भावित स्थानहरुमा वृक्षारोपण गर्ने, बाढी जोखिम रहेका स्थानहरुमा तटबन्धन गर्ने, सडक दुर्घटना हुने स्थानहरुमा सडक स्तरोन्नती गर्ने, विपद् जोखिम प्रतिरोधि संरचना निर्माणमा आचारसंहिता तर्जुमा गर्ने)	DDMC	LDMC, राजनैतिक दल, डिभिजन बन कार्यालय, निकुञ्ज, मध्यवर्ती क्षेत्र विकास समिति	निरन्तर	
४	सबै विषयक्षेत्रहरुको (Cluster) विपद् पूर्वतयारी प्रतिकार्य तथा पुनर्लाभ योजना तयार गराउने।	DDMC	सम्बन्धित विषयगत कार्यालयहरु	२०८१ फाल्गुण मसान्त	
५	विपद् व्यवस्थापनका लागि मानवीय क्षमता अभिवृद्धि गर्ने।	DDMC	स्थानीय तह, गै.स.स.हरु	निरन्तर	
६	विपद् व्यवस्थापनका लागि आर्थिक श्रोत नक्सांकन गर्ने र श्रोत व्यवस्थापनमा साझेदारी गर्ने।	DDMC	स्थानीय तह, राजनैतिक दल, गै.स.स.हरु, निजिक्षेत्र, उद्योग वाणिज्य संघ र निर्माण व्यावसायी संघ	२०८१ फाल्गुण मसान्त	
७	DEOC दुनैको भण्डारणमा आवश्यक विपद् व्यवस्थापन सामाग्री व्यवस्थापन गर्ने।	DDMC	स्थानीय तहहरु, गै.स.स.हरु उद्योग वाणिज्य संघ र नेपाल रेडक्रस सोसाइटी	निरन्तर	
८	सबै संयन्त्रको उचित परिचालन गर्ने।	DDMC	जि.स.स. गाउँपालिका तथा विषयगत क्लस्टरहरु	आवश्यकता अनुसार निरन्तर	
९	विपद् जोखिम न्यूनिकरणका लागि सञ्चार माध्यमहरूसँग सहकार्य गरी जनचेतना अभिवृद्धि गर्ने।	DDMC	स्थानीय तह, राजनैतिक दल, स्थानीय एफ.एम, स्थानीय पत्रिका र गै.स.स.	२०८१ फाल्गुण मसान्त	


 तुलसी प्रसाद बहाल
 प्रमुख जिल्ला अधिकारी



३.४ कार्यक्षेत्रगत रुपमा पूर्वतयारी, प्रतिकार्य तथा पुनर्लाभ सम्बन्धी कार्ययोजना

क्र.स.	क्रियाकलाप	जिम्मेवार निकाय	सहयोगी निकाय	समय सिमा	कैफियत
१	स्थानीय विपद् व्यवस्थापन समिति गठन गर्न सहजीकरण गर्ने ।	DDMC	LEOC, राजनैतिक दल	तुरुन्तै	
२	स्थानीयस्तरमा राहत वितरण मापदण्ड तर्जुमा गर्न स्थानीय तहलाई अनुरोध तथा सहजीकरण गर्ने ।	DDMC	LDMC	२०८१ फाल्गुण मसान्त	
३	स्थानीय आपतकालीन कार्य संचालन केन्द्र (LEOC) सञ्चालनका लागि समन्वय गर्ने ।	DDMC LDMC	स्थानीय तह	तुरुन्तै	
४	विपद्को क्षेत्रानुसार खोज तथा उद्धार, प्राथमिक उपचार, मनोसामाजिक परामर्श लगायतको क्षेत्रमा सहयोग गर्न सक्ने गरी क्षमता विकास गरी सबै स्थानीय तह, सामाजिक संस्था, गै.स.स., विद्यालय, क्याम्पसहरू, अस्पतालहरूमा समावेशीरुपमा RRT/STF गठन गरी विपद्को जुनसुकै समयमा परिचालन हुनसक्नेगरी तयारी अवस्थामा राख्ने ।	DDMC	LEOC, गै.स.स	२०८१ फाल्गुण मसान्त	
५	विपद् पूर्व नियमित रुपमा तथा आवश्यकताअनुसार जुनसुकै समयमा सबै विषयक्षेत्रहरूको (Cluster) बैठक सञ्चालन गर्ने । सबै सदस्यहरूको जिम्मेवारी तोक्ने । प्रतिकार्यका लागि तयारी अवस्थामा रहने ।	DDMC	सम्बन्धित विषयगत कार्यालयहरू, नीजि क्षेत्र, उद्योग वाणिज्य संघ, गै.स.स.	नियमित	
६	जिल्ला तथा स्थानीय विपद् व्यवस्थापन कोषलाई अद्यावधिक राख्ने । साथै सबै गै.स.स., निजि क्षेत्रलाई बार्षिक कार्यक्रममा विपद् व्यवस्थापन शिर्षकमा निश्चित रकम विनियोजन गर्न र प्र.जि.अ. लाई पूर्व जानकारी गराउनु पर्ने व्यवस्था जानकारी गराउने ।	DDMC	जिल्ला प्रशासन कार्यालय	२०८१ फाल्गुण मसान्त	
७	उच्च जोखिमयुक्त सम्भावित क्षेत्रका जनप्रतिनिदि तथा नागरिकहरूसँगको सम्पर्क सुत्र अद्यावधिक गर्ने ।	DDMC	राजनैतिक दल स्थानीय विपद् व्यवस्थापन समिति, सम्बन्धित विषयगत कार्यालयहरू LEOC	तुरुन्तै	
८	साझेदार निकायहरूको विवरण अद्यावधिक गर्ने तथा सहयोगको नक्सांकन गर्ने ।	DDMC	जि.स.स. गाउँपालिका तथा विषयगत क्लस्टरहरू	आवश्यकता अनुसार निरन्तर	
९	जोखिमस्थानमा पूर्व चेतावनी (Early warning) का लागि प्रत्येक स्थानीय तहले प्रत्येक तहका लागि १/१ माइक तथा साइरन खरिद गरी तयारी अवस्थामा राख्ने ।	DDMC	स्थानीय तह, राजनैतिक दल, स्थानीय एफ.एम, स्थानीय पत्रिका र गै.स.स.	२०८१ फाल्गुण मसान्त	
१०	जोखिम स्थानमा विपद् सम्बन्धि जनचेतनामूलक छापा सामाग्री वितरण गर्ने साथै सञ्चार माध्यमबाट विपद्	DDMC LDMC	राजनैतिक दल, विपद् क्षेत्रमा काम	तुरुन्तै	

[Signature]
तुलसी प्रसाद बान्तल
प्रमुख जिल्ला अधिकारी



	सचेतना सम्बन्धी प्रचार प्रसार गर्ने, गराउने । जस्तै बाढी पहिरोको जोखिम न्यूनीकरण गर्न सडकको दुवैतिर पानी जाने Drainage निर्माण गर्ने प्राविधिक परामर्श विना पूर्वाधार निर्माणमा रोक लगाउने जथाभावी जंगल फडानी नियन्त्रण गर्ने खाली जमिनमा वृक्षारोपण कार्यक्रम गर्ने पानीको बहावलाई नियन्त्रण गरी बस्ती तथा समुदायमा असर पार्नबाट रोक्ने आदी ।	गर्ने गै.स.स. स्थानीय सञ्चार माध्यम, सडक डिभिजन कार्यालय, डिभिजन बन कार्यालय, कृषि विकास कार्यालय वा सम्पर्क कार्यालय, स्थानीय समुदाय आदी		
११	विपद् व्यवस्थापन कार्यसँग सम्बन्धित विषयगत क्लस्टरले विपद् व्यवस्थापन योजना बनाउने ।	जिल्ला प्रशासन कार्यालय	क्लस्टर प्रमुख	२०८१ फाल्गुण मसान्त
१२	सबै कार्यालय/निकायमा विपद् सम्पर्क व्यक्ति तोक्ने ।	सम्बन्धित कार्यालय प्रमुख	सम्बन्धित निकाय प्रमुख	तुरुन्तै
१३	एदद्वार प्रणालीबाट मात्र क्लस्टरको सूचना आदान प्रदान गर्ने ।	क्लस्टर लिड	क्लस्टर सदस्यहरु	निरन्तर
१४	भुकम्प, बाढी, पहिरो, हिमपात, हावाहुरी, आगलागी, चट्ट्याङ्ग, माहामारी, जंगली जनावरको आक्रमणका कारण हुन सक्ने विपद् जोखिम न्यूनीकरणका सम्बन्धमा समय समयमा सम्भावित क्षेत्रका समुदायमा सचेतीकरण गर्ने सचेतीकरण गर्ने कार्यमा बालक्लवलाई परिचालन गर्ने ।	DDMC	मध्यवर्ती क्षेत्र विकास समिति र गै.स.स.	निरन्तर
१५	विपद् प्रतिकार्यका लागि गाउँपालिकास्तरमा विपद्का सबै क्षेत्रहरु समेट्नेगरी Drill र Simulation गराउने ।	DEOC	LEOC	आवश्यकतानुसार

प्रतिकार्य तथा पुनर्लाभ कार्ययोजना

१	विपद्को जानकारी पश्चात जिल्ला विपद् व्यवस्थापन समितिको अध्यक्षले तुरुन्तै उद्धार तथा राहत कार्यका लागि निर्देशन दिने ।	DDMC	Cluster Head, सुरक्षा निकाय, गै.स.स.	तुरुन्तै
२	विपद् व्यवस्थापनसँग सम्बन्धित Cluster Head/Member राजनैतिक दल, जनप्रतिनिधि, पत्रकार, सुरक्षाकर्मी लगायत Group SMS मार्फत जानकारी गराउने ।	जिल्ला प्रशासन कार्यालय	Cluster Team	घटना घटेको जानकारी पाएको ५ मिनेट भित्र जतिसक्दो छिटो
३	उद्धार तथा राहत कार्यका लागि सबै Cluster हरुलाई परिचालन गर्ने । संकलित खाद्यान्न तथा अन्य उद्धार तथा राहतका सामग्रीहरु वितरण गर्ने	DDMC	गै.स.स., रेडक्रस, उद्योग वाणिज्य संघ, बैंक तथा वित्तिय संस्थाहरु, कृषि विकास	तत्काल


 तुल्सी प्रसाद दाहाल
 प्रमुख जिल्ला अधिकारी



			कार्यालय, स्वास्थ्य केन्द्रहरु आदी		
४	द्रुत लेखाजोखा (Initial Rapid Assessment) सम्बन्धि फारम प्रयोग गरी तत्कालीन मानवीय सहयोगका लागि सूचना संकलन गर्ने।	DDMC	सुरक्षा निकाय, रेडक्रस, गै.स.स.	तत्काल	
५	प्रभावकारी रुपमा राहत तथा उद्धारका लागि स्थानीय विपद व्यवस्थापन समिति, नीजि क्षेत्र, सामाजिक संस्था, गै.स.स. लगायत सम्बद्ध सबै निकायहरुलाई क्रियाशिल बनाउने।	DDMC	जिल्ला समन्वय समिति	निरन्तर	
६	जोखिम प्रभावितहरुलाई सुरक्षित स्थानहरु स्थानान्तरण गराउने।	LDMC	स्थानीय तह, सुरक्षा निकाय	तुरुन्तै	
७	नियमित सूचना प्रवाहका लागि LDMC सँग सम्पर्कमा रहने। LDMC बाट सम्बद्ध सरोकारवालाहरु समक्ष सूचना आदान प्रदान गर्ने	DEOC LEOC	जिल्ला प्रशासन कार्यालय	निरन्तर	
८	अत्यावश्यक सेवा (सञ्चार, विद्युत लगायत) प्रवाहलाई यथासक्य चाँडो संचालनमा ल्याउने व्यवस्था मिलाउने।	DDMC	नेपाल टेलिकम, सडक डिभिजन कार्यालय, नेपाल विद्युत प्राधिकरण	तुरुन्तै/यथासक्य चाँडो	
९	विपद अवस्था विश्लेषण गरी प्रदेश तथा केन्द्र सरकारसँग समन्वय गर्ने।	DDMC	स्थानीय तह	निरन्तर	

३.४.१ खाद्य तथा कृषि

क्र.स.	क्रियाकलाप	जिम्मेवार निकाय	सहयोगी निकाय	समय सिमा	कैफियत
१	खाद्य तथा कृषि Cluster बैठक सञ्चालन गर्ने। खाद्य तथा कृषि सहयोगको नक्सांकन गर्ने।	कृषि ज्ञान केन्द्र वा सम्पर्क कार्यालय	रेडक्रस, उद्योग वाणिज्यसंघ, गै.स.स.	२०८१ फाल्गुण मसान्त	
२	खाद्यान्न तथा बीउ विजन वितरण कार्यदल गठन गर्ने।	कृषि ज्ञान केन्द्र वा सम्पर्क कार्यालय	स्थानीय तह, कृषि क्षेत्रमा काम गर्ने गै.स.स. रेडक्रस, उद्योग वाणिज्य संघ	२०८१ फाल्गुण मसान्त	
३	खाद्यान्न भण्डारण तथा आपतकालीन आपूर्तिको व्यवस्थाका लागि स्रोतको नक्सांकन गर्ने।	DDMC LDMC	जि.स.स., स्थानीय तहहरु, कृषि विकास कार्यालय वा सम्पर्क कार्यालय	२०८१ फाल्गुण मसान्त	
४	तयारी खाद्यान्नको बजार उपलब्धता पहिचान गर्ने।	कृषि ज्ञान केन्द्र वा सम्पर्क कार्यालय	स्थानीय तह, उद्योग वाणिज्य संघ	२०८१ फाल्गुण मसान्त	
प्रतिकार्य तथा पुनर्लाभ कार्ययोजना					
१	समन्वय, खोज तथा उद्धार Cluster सँग समन्वय गरी प्रभावित क्षेत्रको	कृषि ज्ञान केन्द्र वा सम्पर्क कार्यालय	स्थानीय तह, गै.स.स. गै.स.स., स्वयमसेवकहरु	तुरुन्तै	


 तुल्सी प्रसाद बhandari
 प्रमुख जिल्ला अधिकारी



	विवरण लिइ आवश्यक खाद्य सामाग्रीको वितरणको व्यवस्था मिलाउने।		जिल्ला प्रशासन कार्यालय गै.स.स.		
२	प्रभावित/विस्थापित व्यक्तिहरूलाई १५ अनुसूची बमोजिमको विपद सहायता कार्ड उपलब्ध गराउने।	जिल्ला प्रशासन कार्यालय	स्थानीय तह	घटना घटेको १ दिन भित्र	
३	वितरण हुने खाद्य सामाग्रीको गुणस्तरयुक्त रहेको सुनिश्चित गर्ने।	जिल्ला प्रशासन कार्यालय	स्थानीय तह, संचार माध्यम, गै.स.स. बजार अनुगमन संयन्त्र	निरन्तर	
४	वितरण केन्द्र निर्धारण गरी सबै सरोकारवालालाई जानकारी गराउने	DDMC LDMC	उद्योग वाणिज्य संघ	आवश्यकतानुसार	
५	व्यक्ति तथा निकायबाट प्राप्त नगद, खाद्य तथा गैरखाद्य सामाग्रीको सहयोगलाई एकद्वार प्रणालीबाट वितरण गर्ने।	DDMC LDMC	कृषि विकास कार्यालय वा सम्पर्क कार्यालय	निरन्तर	

२. आवास तथा गैर खाद्य क्षेत्र

क्र.स.	क्रियाकलाप	जिम्मेवार निकाय	सहयोगी निकाय	समय सिमा	कैफियत
१	आपतकालिन आश्रय व्यवस्थापन Cluster को बैठक सञ्चालन गर्ने।	पुर्वाधार विकास कार्यालय र शहरी विकास तथा भवन डिभिजन सम्पर्क कार्यालय	गै.स.स.	२०८१ फाल्गुण मसान्त	
२	सम्भावित विपद जोखिम अनुसार आपतकालिन आश्रयस्थलहरू (विद्यालय, सामुदायिक भवन, सुरक्षित अन्य स्थान) को पहिचान गर्ने।	पुर्वाधार विकास कार्यालय र शहरी विकास तथा भवन डिभिजन सम्पर्क कार्यालय	स्थानीय तह, स्थानीय प्रहरीचौकीहरू	२०८१ फाल्गुण मसान्त	
३	विस्थापितहरूको लागि आवश्यक गैरखाद्य सामाग्रीहरू त्रिपाल, टेन्ट, भाडाकुडा, लत्ता कपडा लगायत सामाग्रीहरू तथा स्रोतको नक्सांकन गर्ने।	पुर्वाधार विकास कार्यालय र शहरी विकास तथा भवन डिभिजन सम्पर्क कार्यालय	स्थानीय तह, स्थानीय प्रहरीचौकीहरू र रेडक्रस सोसाइटी	२०८१ फाल्गुण मसान्त	

प्रतिकार्य तथा पुनर्लाभ कार्ययोजना

	आपतकालिन आश्रय व्यवस्थापन Cluster को आपतकालिन बैठक संचालन गर्ने।	पुर्वाधार विकास कार्यालय र शहरी विकास तथा भवन डिभिजन सम्पर्क कार्यालय	जिल्ला विपद व्यवस्थापन समिति	घटनाको जानकारी पाउने वित्तिकै	
	आश्रयस्थलका लागी टेन्ट, त्रिपाल, डोरी, बास लगायतका सामाग्रीहरू भण्डारण स्थलबाट सम्बन्धित स्थानमा पठाउने।	पुर्वाधार विकास कार्यालय र शहरी विकास तथा भवन डिभिजन सम्पर्क कार्यालय	स्थानीय तह, रेडक्रस सोसाइटी, उद्योग वाणिज्य संघ, गै.स.स	तुरुन्तै	
	भाडाकुडा तथा लत्ता कपडा व्यवस्थापन गर्ने सहायता कार्डको आधारमा	DDMC LDMC	नेपाल रेडक्रस, स्थानीय तह	तुरुन्तै	


 तुलसी प्रसाद चौधरी
 प्रमुख जिल्ला अधिकारी



३. आपतकालिन स्वास्थ्य तथा पोषण

क्र.स.	क्रियाकलाप	जिम्मेवार निकाय	सहयोगी निकाय	समय सिमा	कैफियत
१	आपतकालिन स्वास्थ्य पोषण Cluster बैठक सञ्चालन गरी आपतकालिन स्वास्थ्य परिक्षण कार्यदल गठन गर्ने वा नविकरण गर्ने	जिल्ला स्वास्थ्य कार्यालय	स्थानीय तह, स्वास्थ्य चौकीहरु, गै.स.स.	२०८१ फाल्गुण मसान्त	
२	सरकारी/गैरसरकारी, सामुदायिक तथा नीजि स्वास्थ्य सेवा प्रदायक संस्था तथा क्षमता नक्सांकन गर्ने ।	जिल्ला स्वास्थ्य कार्यालय	स्थानीय तह, गै.स.स.	२०८१ फाल्गुण मसान्त	
३	आपतकालीन अवस्थामा आवश्यक पर्ने औषधीहरुको Buffer Stock सबै स्थानीय तहमा राख्ने, मातहतका स्वास्थ्यचौकीमा राख्ने व्यवस्था मिलाउने	जिल्ला स्वास्थ्य कार्यालय	स्थानीय तह, गै.स.स.	तुरुन्तै	
४	विपद् को समयमा हुने महामारीको सम्बन्धमा जनचेतना मूलक कार्यक्रमहरु संचालन गर्ने साथै उक्त समयमा परिचालित हुन RRT हरुलाई तयारी अवस्थामा राख्ने	जिल्ला स्वास्थ्य कार्यालय	स्वास्थ्य चौकी	तुरुन्तै आवश्यकतानुसार	
५	प्रभावित क्षेत्रमा स्वास्थ्य शिविर सञ्चालन गर्ने कार्यटोली गठन गर्ने	जिल्ला स्वास्थ्य कार्यालय	गै.स.स. सुरक्षा निकाय	२०८१ फाल्गुण मसान्त	
६	थप उपचारको लागि सम्भावित स्वास्थ्य संस्था तथा क्षमता नक्सांकन गर्ने ।	जिल्ला स्वास्थ्य कार्यालय		२०८१ फाल्गुण मसान्त	
७	जिल्लामा उपलब्ध गाडीहरु चालु हालतमा राख्न नेपाल रेडक्रस सोसाइटी, गाउँपालिकाहरुलाई अनुरोध गर्ने तथा हेलिकप्टर सेवाप्रदायक निकायहरुको विवरण समेत अद्यावधिक गर्ने ।	जिल्ला स्वास्थ्य कार्यालय	रेडक्रस, गा.पा./न.पा.	जतिसक्दो छिटो	
प्रतिकार्य तथा पुनर्लाभ कार्ययोजना					
१	आपतकालिन बैठक सञ्चालन गरी कार्य जिम्मेवारी निर्धारण गर्ने	जिल्ला स्वास्थ्य कार्यालय	गै.स.स.	२०८१ फाल्गुण मसान्त	
२	घाइतेहरुको उपचारका लागि तत्काल RRT टोली परिचालन गर्ने । थप उपचारकाल लागि जिल्ला अस्पताल तथा नेपालगंज/काठमाण्डौ स्थित अस्पतालमा पठाउने ।	जिल्ला स्वास्थ्य कार्यालय	सुरक्षा निकाय, रेडक्रस, गै.स.स.	तुरुन्तै	
३	गर्भवती, सुत्केरी, शिशुहरुको लागि पोषणयुक्त खाद्य सामग्री उपलब्ध गराउने खाद्य क्षेत्रलाई सिफारिस गर्ने ।	जिल्ला स्वास्थ्य कार्यालय	गै.स.स.	तुरुन्तै	
४	आश्रयस्थलमा हुनसक्ने झाडापखाला, हैजा, टाईफाइड, हेपाटाइटिस A-E रोगहरु फैलन नदिन रोकथामका उपायहरु अवलम्बन गर्ने ।	जिल्ला स्वास्थ्य कार्यालय	गै.स.स.	तुरुन्तै	
५	स्वास्थ्य तथा पोषण शिविर सञ्चालन गर्ने	जिल्ला स्वास्थ्य कार्यालय	गै.स.स. सुरक्षा निकाय	तुरुन्तै	


 तुलसी प्रसाद दाहास
 प्रमुख जिल्ला अधिकारी



४. आपतकालिन शिक्षा

क्र.स.	क्रियाकलाप	जिम्मेवार निकाय	सहयोगी निकाय	समय सिमा	कैफियत
१	Cluster बैठक सञ्चालन गरी आपतकालिन शैक्षिक कार्यदल गठन गर्ने वा नविकरण गर्ने	सम्बन्धित स्थानीय तह, शिक्षा विकास तथा समन्वय इकाई	गै.स.स.	२०८१ फाल्गुण मसान्त	
२	जोखिमयुक्त स्थानमा रहेका विद्यालय, प्रारम्भिक बालविकास केन्द्र, सामुदायिक सिकाइ केन्द्र, स्रोतकक्षा तथा स्रोतकेन्द्रहरूको नक्सांकन गर्ने। सरोकारवालालाई सुसूचित गर्ने।	सम्बन्धित स्थानीय तह, शिक्षा विकास तथा समन्वय इकाई	गै.स.स., स्रोतकेन्द्र तथा स्रोतव्यक्तिहरु, शिक्षक विद्यार्थी र अभिभावकहरु, स्थानीय, सञ्चारकर्मीहरु संचार माध्यमहरु	२०८१ फाल्गुण मसान्त	
३	प्रभावित क्षेत्रमा अस्थायी सिकाई केन्द्र (Temporary Learning Center-TLC) सञ्चालन गर्न सकिने स्थान, त्रिपाल, टेन्ट, आपतकालीन शिक्षक सामाग्री, खेलक सामाग्री व्यवस्थापन गर्ने।	सम्बन्धित स्थानीय तह, शिक्षा विकास तथा समन्वय इकाई	पुर्वाधार विकास कार्यालय र शहरी विकास तथा भवन डिभिजन सम्पर्क कार्यालय, गै.स.स., सम्बन्धित स्थानीय तह, रेडक्रस र समाजसेवीहरु	तुरुन्तै	

प्रतिकार्य तथा पुनर्लाभ कार्ययोजना

१	क्षतीग्रस्त भग्नावशेष पन्छाउने, पाठ्यसामाग्री एवं खेलकुदका सामाग्रीको उचित व्यवस्थापन गर्ने, शौचालय तथा खानेपानी, खेलमैदान चमेनागृह, आउने जाने बाटो सुरक्षित भएको सुनिश्चित गर्ने।	शिक्षक, विद्यार्थी, SMC, PTA	अभिभावक, स्थानीय समुदाय	घटना लगत्तै	
२	शिक्षण सिकाई सामाग्रीहरु, खेलकुदका सामाग्रीहरु आपूर्ति गर्ने, बालबालिकालाई आवश्यक पोशाक झोला र स्टेशनरी सामाग्री वितरणको व्यवस्था मिलाउने	शिक्षक, वि.व्य.स.	स्थानीय तह, स्रोतकेन्द्र, गै.स.स.	सुरक्षित वातावरण तयार हुनासाथ	
३	अस्थायी सिकाई केन्द्र स्थापना गरी शैक्षिक गतिविधि सञ्चालन गर्ने।	सम्बन्धित स्थानीय तह, शिक्षा विकास तथा समन्वय इकाई	गै.स.स., शिक्षक, अभिभावकहरु	तुरुन्तै	
४	मनोसामाजिम परामर्श तालिम लिएका शिक्षकहरुको परिचालन तथा विभिन्न मनोरञ्जनात्मक गतिविधि सञ्चालन गर्ने।	सम्बन्धित स्थानीय तह, शिक्षा विकास तथा समन्वय इकाई	गै.स.स., शिक्षक, अभिभावकहरु बालकलबहरु	तुरुन्तै	
५	स्थायी संरचना निर्माण कार्य सञ्चालन	सम्बन्धित स्थानीय तह, DLPIU	संघ, प्रदेश र स्थानीय सरकार, गै.स.स.	तुरुन्तै	


 तुलसी प्रसाद चौहान
 प्रमुख जिल्ला अधिकारी



५. खानेपानी तथा सरसफाई

क्र.स.	क्रियाकलाप	जिम्मेवार निकाय	सहयोगी निकाय	समय सिमा	कैफियत
१	WASH Cluster बैठक सञ्चालन गर्ने ।	खानेपानी, सिँचाई तथा उर्जा विकास कार्यालय वा सम्पर्क कार्यालय	गै.स.स.	२०८१ फाल्गुण मसान्त	
२	प्रभावित हुन सक्ने क्षेत्र, आपतकालिन आश्रयस्थलहरूमा स्वच्छ खानेपानी, शौचालय, सरसफाइका लागि आवश्यक सामग्री तथा स्रोत नक्सांकन गर्ने । तत्काल वितरण गर्न सकिने अवस्थामा शुद्ध खानेपानी वा सुरक्षित पिउनेपानी व्यवस्था गर्ने ।	खानेपानी, सिँचाई तथा उर्जा विकास कार्यालय वा सम्पर्क कार्यालय	स्थानीय तह, गै.स.स., स्थानीय खानेपानी उपभोक्ताहरू	२०८१ फाल्गुण मसान्त	
३	खानेपानी, सरसफाई तथा स्वास्थ्य प्रवर्द्धन सम्बन्धी तालिम प्राप्त व्यक्तिको सूची तयार गरी आवश्यकानुसार परिचालनका लागि तयारी अवस्थामा राख्ने	खानेपानी, सिँचाई तथा उर्जा विकास कार्यालय वा सम्पर्क कार्यालय	स्थानीय तह	तुरुन्तै	
प्रतिकार्य तथा पुनर्लाभ कार्ययोजना					
१	Cluster बैठक सञ्चालन गरी तोकिएको कार्यविवरण अनुसार तुरुन्तै परिचालन गर्ने	खानेपानी, सिँचाई तथा उर्जा विकास कार्यालय वा सम्पर्क कार्यालय	गै.स.स.	घटना लगत्तै	
२	प्रभावित क्षेत्र/आश्रयस्थलमा रहेको खानेपानीको मुहान सफा राख्ने (पिउस, वाटरगार्ड) तथा निश्चितस्थलमा मात्र दिशा पिसाव गर्न सचेतीकरण गर्ने	खानेपानी, सिँचाई तथा उर्जा विकास कार्यालय वा सम्पर्क कार्यालय	गै.स.स.	सुरक्षित वातावरण तयार हुनासाथ	
३	अस्थायी सिँचाई केन्द्र स्थापना मार्फत सरसफाई सम्बन्धी सचेतना पर्वद्धन गर्ने ।	खानेपानी, सिँचाई तथा उर्जा विकास कार्यालय वा सम्पर्क कार्यालय	गै.स.स., सञ्चार माध्यम	तुरुन्तै	
४	आश्रयस्थलमा न्यूनतम ५/५ वटा सरसफाइ kit (हार्पिक, फिनेल, ब्रस लगायत) सफा पिउने पानी उपलब्ध गराउने ।	खानेपानी, सिँचाई तथा उर्जा विकास कार्यालय वा सम्पर्क कार्यालय	गै.स.स.	तुरुन्तै	
५	आपतकालीन आश्रयस्थलको अन्तिम निर्मलीकरण र सरसफाई सम्बन्धी संरचनाको सुरक्षित विस्थापन गर्ने ।	खानेपानी, सिँचाई तथा उर्जा विकास कार्यालय वा सम्पर्क कार्यालय	गै.स.स.	तुरुन्तै	


 बुल्सी प्रसाद बान्सोटा
 प्रमुख जिल्ला अधिकारी



६. संरक्षण

क्र.स.	क्रियाकलाप	जिम्मेवार निकाय	सहयोगी निकाय	समय सिमा	कैफियत
१	संरक्षण Cluster बैठक सञ्चालन गर्ने । कार्य जिम्मेवारी तोक्ने ।	जिल्ला बाल कल्याण समिति	स्थानीय तह, सुरक्षा निकाय गै.स.स.	२०८१ फाल्गुण मसान्त	
२	मनोसामाजिक परामर्शकर्ताहरुको विवरण अद्यावधिक गर्ने ।	जिल्ला बाल कल्याण समिति	स्थानीय तह, सुरक्षा निकाय गै.स.स.	२०८१ फाल्गुण मसान्त	
३	स्वास्थ्य उपचार, कानूनी उपचार, पुनस्थापना केन्द्र लगायतको पूर्व तयारी गर्ने ।	जिल्ला बाल कल्याण समिति	स्थानीय तह, सुरक्षा निकाय गै.स.स.	तुरुन्तै	
४	विपद्को समयमा हुनसक्ने संरक्षण जोखिमहरुका बारेमा अभिमुखिकरण गर्ने र सबैलाई सचेतीकरण गर्ने ।	जिल्ला बाल कल्याण समिति	जिल्ला प्रहरी कार्यालय, गै.स.स.	निरन्तर	

प्रतिकार्य तथा पुनर्लाभ कार्ययोजना

१	घाइते, अपाङ्ग, जेष्ठ नागरिक तथा विशेष आवश्यकता भएका व्यक्तिहरुको स्वस्थ्य तथा सुरक्षित बसाईका लागि समन्वय गर्ने ।	जिल्ला बाल कल्याण समिति	जिल्ला प्रहरी कार्यालय, गै.स.स., जिल्ला स्वास्थ्य कार्यालय	घटना लगत्तै	
२	वेपत्ता भएका सम्पर्क विहिन परिवारको खोजी र पारिवारिक पुनर्मिलन, संरक्षण कार्यका लागि स्वयमसेवक परिचालन गर्ने ।	जिल्ला बाल कल्याण समिति	जिल्ला प्रहरी कार्यालय, गै.स.स.	सुरक्षित वातावरण तयार हुनासाथ	
३	मनोसामाजिक परामर्श सञ्चालन गर्ने ।	जिल्ला बाल कल्याण समिति	जिल्ला प्रहरी कार्यालय, गै.स.स. स्थानीय तह	तुरुन्तै	
४	बाल संरक्षण, मानव ओसारपसार तथा चेलीबेटी बेचबिखन सम्बन्धमा बहस तथा पैरवी गर्ने ।	जिल्ला बाल कल्याण समिति	लैङ्गिक सञ्जाल अन्तरपार्टी महिला संजाल सुरक्षा निकाय, महिला सेल	तुरुन्तै	

७. बन्दोवस्ती क्षेत्र

क्र.स.	क्रियाकलाप	जिम्मेवार निकाय	सहयोगी निकाय	समय सिमा	कैफियत
१	प्रतिकार्यको लागि प्रयोग हुनसक्ने जिल्ला भित्रका सवारी साधन तथा अन्य उपकरणहरुको विवरण अद्यावधिक गर्ने । साथै जोल्ला बाहिरबाट उपलब्ध हुनसक्ने हेलिकप्टर सेवा प्रदायकहरुको समेत विवरण अद्यावधिक गर्ने ।	जिल्ला प्रशासन कार्यालय	जिल्लास्थित कार्यालयहरु	निरन्तर	
२	DEOC दुनैमा रहेको विपद्को सबै क्षेत्रको व्यवस्थापन गर्ने सकिने गरी अनुसूची ६ अनुसारका सामाग्रीहरु व्यवस्थापन गर्ने । हाल भण्डारणमा नभएका सामाग्रीहरु व्यवस्थापनका लागि गृह मन्त्रालय, स्थानीय तह, गै.स.स. मा माग गर्ने ।	DDMC	स्थानीय तह, गै.स.स., उद्योग वाणिज्यसंघ, रेडक्रस	२०८१ फाल्गुण मसान्त	


 तुल्सी प्रशासन विभाग
 प्रमुख जिल्ला अधिकारी



३	सबै सरकारी कार्यालय तथा गाउँपालिका कार्यालय, वडा कार्यालयहरू, स्वास्थ्य चौकी, विद्यालय, होटल। बैंक तथा वित्तिय संस्था व्यापारिक भवनहरूमा आवश्यकतानुसार Fire Extinguisher व्यवस्था गर्ने।	जिल्ला प्रशासन कार्यालय	स्थानीय तह, गै.स.स., नीजि क्षेत्र	२०८१ फाल्गुण मसान्त	
४	अस्थायीरूपमा संचालन जिप व्यवसायीसँग आपतकालीन अवस्थामा प्रयोग हुने इन्धन जिप संचालकहरूसँग व्यवस्थापन गर्ने	जिल्ला प्रशासन कार्यालय	जिप व्यवसायीहरू	निरन्तर	
५	खोज तथा उद्धार एवम् समन्वयमा खटिने व्यक्तिहरूको लागि खाना खाजाको व्यवस्थापन गर्ने	DDMC	स्थानीय तह, रेडक्रस	निरन्तर	

प्रतिकार्य तथा पुनर्लाभ कार्ययोजना

१	जिल्ला प्रशासन कार्यालयको निर्देशन अनुसार मात्र आवश्यकतानुसार जिल्लाका व्यक्तिगत वा नीजि प्रयोजनका सवारी साधन परिचालन गर्ने।	जिल्ला प्रशासन कार्यालय	जिल्ला स्थित नीजिक्षेत्र	तुरुन्त	
२	DEOC मा रहेका सामाग्रीहरू परिचालन गर्ने।	जिल्ला प्रशासन कार्यालय	DEOC LEOC	तुरुन्त	
३	खोज तथा उद्धार एवम् समन्वयमा खटिने व्यक्तिहरूको लागि खाना, खाजाको उपलब्ध गराउने।	जिल्ला प्रशासन कार्यालय	स्थानीय तह, गै.स.स., रेडक्रस	तुरुन्त	

८. तत्कालिन पुनर्लाभ

क्र.स.	क्रियाकलाप	जिम्मेवार निकाय	सहयोगी निकाय	समय सिमा	कैफियत
१	सम्भावित विपद पश्चात पुनर्लाभ संलग्न सरकारी तथा गैरसरकारी संस्थाहरूको विवरण अद्यावधिक गर्ने। स्रोतको नक्सांकन गर्ने।	DDMC	जिल्ला प्रशासन कार्यालय गै.स.स.	२०८१ फाल्गुण मसान्त	
२	सबै Cluster हरूको नियमित बैठक सञ्चालन गर्ने।	DDMC	बिषयगत कार्यालय तथा निकायहरू	२०८१ फाल्गुण मसान्त	

प्रतिकार्य तथा पुनर्लाभ कार्ययोजना

१	स्थानीय तह, प्रदेश सरकार र केन्द्र सरकारसँग सहकार्य गरी पुनर्लाभका कार्य गर्ने।	जि.स.स., DDMC	स्थानीय तह, LDMC, शहर विकास तथा तथा भवन डिभिजन सम्पर्क कार्यालय, गै.स.स.	तुरुन्त	
---	---	------------------	--	---------	--

(Signature)
तुल्सी प्रसाद दाहाल
प्रमुख जिल्ला अधिकारी

९. क्षेत्रगत अनुवा तथा समिति संरचना

क्र.स.	क्षेत्र	क्षेत्रगत अगुवा	सम्पर्क व्यक्ति	सम्पर्क नं.		E-mailaddress
				मोवाइल नं.	कार्यालय	
१	समन्वय, खोजी तथा उद्धार	जिल्ला प्रशासन कार्यालय नेपाली सेना नेपाल प्रहरी सशस्त्र प्रहरी बल राष्ट्रिय अनुसन्धान	प्र.जि.अ. सेनानी प्र.ना.उ. स.प्र.ना.उ. अ.अ.	९८५८३०७७७७ ९८५८३९०२२१ ९८५८३०५५५५ ९८५८३६६१५८ ९८५८३९०१३६		daodolpa2076@gmail.com
२	खाद्य तथा कृषि	खाद्य व्यवस्था तथा व्यापार कम्पनी लि. र कृषि विकास कार्यालय	शा.प्र का. प्र.	९८४३६२९६८१ ९८५८०२९६२८		
३	आपतकालिन आश्रयस्थल तथा गैर खाद्य सामग्री	सम्बन्धित स्थानका विद्यालयहरु	प्र.अ.			
४	आपतकालिन स्वास्थ्य तथा पोषण	जिल्ला स्वास्थ्य कार्यालय	जि.स्वा.अ	९८४२२८७३१०		
५	आपतकालिन शिक्षा	शिक्षा विकास तथा समन्वय	स.अ	९८५८३६६७४५		
६	खानेपानी स्वास्थ्य सरसफाई	खानेपानी, सिंचाई तथा उर्जा विकास कार्यालय	इन्जिनियर	९८५८०३२१००		
७	आपतकालिन संरक्षण	जिल्ला प्रशासन कार्यालय नेपाली सेना नेपाल प्रहरी सशस्त्र प्रहरी बल राष्ट्रिय अनुसन्धान	प्र.जि.अ.	९८५८३०७७७७ ९८५८३९०२२१ ९८५८३०५५५५ ९८५८३६६१५८ ९८५८३९०१३६		daodolpa2076@gmail.com
८	बन्दोबस्ती	जिल्ला प्रशासन कार्यालय	प्र.जि.अ	९८५८३०७७७७		daodolpa2076@gmail.com
९	तत्कालिन पुनर्लाभ	जिल्ला प्रशासन कार्यालय	प्र.जि.अ.	९८५८३०७७७७		daodolpa2076@gmail.com


तुल्सी प्रसाद शिवाले
प्रमुख जिल्ला अधिकारी

१०. स्थानीय तहका विपद् सम्पर्क व्यक्तिहरुको विवरण

सि.नं.	स्थानीय तह	नाम थर	पदान काबालिग	सम्पर्क नं.	E-mailaddress
१	ठुलीभेरी नगरपालिका	सन्तोष खड्का	नि.प्र.प्र. अ.	९८५८३९००७४	
२	त्रिपुरासुन्दरी नगरपालिका	हिराचन्द्र धराला	नि.प्र.प्र. अ.	९८५१२४१६११	
३	शे-फोक्सुण्डो गाउँपालिका	सुमन ढकाल	प्र.प्र. अ.	९८५८३९०११६	
४	छार्काताडसोड गाउँपालिका	अमरराज सेजुवाल	प्र.प्र. अ.	९८५८३३६०६३	
५	डोल्पोबुद्ध गाउँपालिका	मन बहादुर थापा	प्र.प्र. अ.	९८५८३९०११६	
६	काइके गाउँपालिका	सम्झना अधिकारी	नि. प्र.प्र. अ.	९८४१९३८१६४	
७	मुङ्केचुला गाउँपालिका	रेशम महतारा	नि. प्र.प्र. अ.	९८४८०१९७२५	
८	जगदुल्ला गाउँपालिका	केशवराज जैसी	नि.प्र.प्र. अ.	९८५८३२०६२०	


 तुलसी प्रसाद बाहाल
 प्रमुख जिल्ला अधिकारी

अनुसूची-१

सुरक्षा निकायको सम्पर्क विवरण

युनिट ईन्चार्जहरुको विवरण:-

सि.नं.	प्रहरी ईकाईको नाम	दर्जा	नामधर	Land line नम्बर	का.को CUG न.	व्यक्तिगत नम्बर	कार्यरत
१	जि.प्र.का.डोल्पा	प्र.ना.उ.	हरिकृष्ण के.सी.	०८७- ५५००५६	९८५८३०५५५५	९८५११९९५६०	१००
२	ई.प्र.का. काईगाउँ, डोल्पा	प्र.ना.नि.	धन बहादुर थापा	-	९८५८३६६३४३	९८४८५२२२७७	११
३	जि.ट्रा.प्र.का. डोल्पा	प्र.ना.नि.	योगेन्द्र रेग्मी	०८७- ५५०१४६	९८५८३९०५९२	९८४८०५८९२०	६
४	ई.प्र.का. कालिका डोल्पा	प्र.ना.नि.	राम सिंह धामी	-	९८५८३९०५६८	९८५८४२४७६८	१४
५	ई.प्र.का. छार्का डोल्पा	प्र.ना.नि.	रविन्द्र बहादुर हमाल	-	९८५८३९०५८०	९८६७८७१८६७	१२
६	ई.प्र.का. करवगाई डोल्पा	प्र.ब.ना.नि.	अर्जुन सिंह ठगुन्ना	-	९८५८३९०५६९	९८४१५९५१२२	९
७	ई.प्र.का. तिन्जे डोल्पा	प्र.स.नि.	जनक राज पाण्डेय	-	९७४८३३९१३०	९८४८६८१७२६	६
८	ई.प्र.का. नाम्दो डोल्पा	प्र.स.नि.	डम्बर दत्त जोशी	-	९७४८३३९१२९	९८४८७०५५१७	५
९	बि.सु. गाई जुफाल डोल्पा	प्र.ना.नि.	गणेश बहादुर कडायत	-	९८५८३९०५७१	९८४८५३७३३४	१२
१०	का.सु. गाई डोल्पा	प्र.स.नि..	नरसिंह गिरी	-	९८५८३९०५८१	९८६५७३४३८३	२०
११	जि.अ.स. तथा सु.प्र.ई. डोल्पा	प्र.ह.	भक्त बहादुर रजाली	-	-	९८६८३२७२१३	५
१२	प्र.जि.अ.नि.गाई डोल्पा	प्र.ह.	निरक जंग थापा	-	-	९८४९५२०३८१	७
१३	प्र.चौ. सहरतारा डोल्पा	प्र.स.नि.	युवराज के.सी.	-	९८५८३९०५७८	९८४३२२९४५३	११
१४	प्र.चौ. सहरतारा माथिल्लो डोल्पा	प्र.ब.ह.	धर्म बहादुर अधिकारी	-	९८५८३९०५७९	९७६५५२११५३	१०
१५	प्र.चौ. त्रिपुराकोट डोल्पा	प्र.ना.नि.	रमेश बहादुर सिंह	-	९८५८३९०५७०	९८५१२८५७४२	२६
१६	प्र.चौ. जुफाल डोल्पा	प्र.स.नि.	हरि बहादुर मल्ल	-	९७४८३३९१३२	९८५८३२०२६६	१०
१७	प्र.चौ. कालागौडा डोल्पा	प्र.स.नि.	कन्हैलाल थारु	-	९८५८३९०५७६	९८४८१७११३१	८
१८	प्र.चौ. माझफाल डोल्पा	प्र.स.नि.	लिल बहादुर खत्री	-	९८५८३९०५७७	९८४००१०५०९	९
१९	प्र.चौ. लिक्नु डोल्पा	प्र.स.नि.	भविश्वर बि.क.	-	९८५८३९०५७४	९८४६०१६८०३	८
२०	प्र.चौ. सर्मी डोल्पा	प्र.स.नि.	कृष्ण बहादुर खड्का	-	९८५८३९०५८९	९७६७४१५४११	७
२१	प्र.चौ.माझगाउँ डोल्पा	प्र.स.नि.	हिमत बुढा	-	९८५८३६६०७१	९७६६२११८९५	८
२२	प्र.चौ. ईल डोल्पा	प्र.स.नि.	मान बहादुर बस्नेत	-	९८५८३९०५९०	९८६४७९२९८५	७
२३	प्र.चौ.साल्दाङ्ग डोल्पा	प्र.स.नि.	दल बहादुर खत्री	-	९८५८३९०१९३	९८४८०८६३७४	५


तुलसी प्रसाद पौडेल
प्रमुख जिल्ला अधिकारी



२४	प्र.चौ. धो डोल्पा	प्र.स.नि.	सुनिल कुमार धारु	९८५८९९०५९४	९८४२३५९६४७	९
२५	प्र.चौ. भिजेर डोल्पा	प्र.स.नि.	प्रेम सिंह कार्की	९७४८३३९१३१	९७४२८८०५८५	६
२६	अ.बि.सु. गार्ड पहाडा डोल्पा	प्र.स.नि.	धर्मराज बुढा	-	९७४९९६२३८८	६
२७	अ.प्र.वेस हुरीकोट	प्र.ह.	केशव बहादुर ऐर	९७४८३३९१३५	९८४७६९३०६४	६
२८	अ.प्र.पोष्ट कागकोट	प्र.स.नि.	देवदत्त पाण्डे	९८०५७८२००८	९८६४३४७९८६	५
२९	अ.प्र.वेश नर्कु डोल्पा	प्र.स.नि.	गंगा बहादुर चन्द	९८५८३९०५८८	९८४८०२०९१२	७
३०	अ.प्र.वेश टास्की डोल्पा	प्र.ब.ह.	नन्दन सिंह महता		९८४८६३३१४६	५
३१	अ.प्र.वेश राप डोल्पा	प्र.ब.ह.	बहादुर सिंह महारा		९८६४३२५१०३	५
३२	अ.प्र.पोष्ट बन्डाडा उरिटोल डोल्पा	प्र.स.नि.	महेश महारा		९८४९९३०७३०	८
३३	अ.प्र. पोष्ट फोक्शुण्डो डोल्पा	प्र.स.नि.	बसन्त बहादुर रोकाया	९७४८३३९१३४	९८४८४२०७३३	५
जम्मा						३७८

नेपाली सेना तर्फ					
सि.नं.	युनिटको नाम	दर्जा	कमाण्डरको नाम थर	सम्पर्क नं.	कार्यालयको नं.
१	संग्रालम शार्दुल गुल्म	सनानी	पुस्कर बहादुर चन्द	९८५८३९०२२१	५५००३४
२	देविदत्त गण 'क' गुल्म दुनै	सेनानी	सुनिल थापा	९८५७८३४६३५	५५००३२
३	सुम्दुवा पोष्ट	उप-सेनानी			
४	तोईजम पोष्ट				
५	जगदुल्ला हाईड्रो पावर		सञ्जय सापकोटा	९८५१३३५६५५	
सशस्त्र प्रहरी बल नेपाल नं. ४६ गुल्म					
	दुनै	स.प्र ना.उ.	भुवन अर्याल	९८५८३६६१५८	
राष्ट्रिय अनुसन्धान					
सि.नं.	युनिटको नाम	दर्जा	कमाण्डरको नाम थर	सम्पर्क नं.	कार्यालयको नं.
१	राष्ट्रिय अनुसन्धान जिल्ला कार्यालय, दुनै, डोल्पा	प्र. अ.अ.	मेघराज कंडेल	९८५८३९०१३६	५५००३६


 तुलसी प्रसाद दाहाल
 प्रमुख जिल्ला अधिकारी

अनुसूची-२

DRRT/RRT सम्बन्धी विवरण



क. DRRT / दुने

जिम्मेवारी	नाम थर	पद	कार्यालय	सम्पर्क नं.
संयोजक	डा. रत्नविर सुनार	मे.सु.	डोल्पा जिल्ला अस्पताल	९८४२२८७३१०
सदस्य	डा. अखण्ड उपाध्याय	मे.अ.	डोल्पा जिल्ला अस्पताल	९८५१०३४५०७
सदस्य	दयानन्द गौड	ज.स्वा.नि	जिल्ला स्वास्थ्य कार्यालय	९८४८२५१५०८
सदस्य	दिलु बुढा	न.ई	जिल्ला स्वास्थ्य कार्यालय	९८५८३०००१०
सदस्य	सन्तोष बि.क.	हे.अ	जिल्ला स्वास्थ्य कार्यालय	
सदस्य	राजाबाबु शाह	ल्या.अ	जिल्ला स्वास्थ्य कार्यालय	९८४४४०१००९
सदस्य	कर्ण बि.क.	सि.एम.ए	जिल्ला स्वास्थ्य कार्यालय	९८४८३३७२६२

जिल्ला अस्पतालमा कार्यरत मेडिकल अधिकृत हरु

जिम्मेवारी	नाम थर	पद	कार्यालय	सम्पर्क नं.
संयोजक	डा. आकर्षण तिमिल्सिना	मे.अ.	डोल्पा जिल्ला अस्पताल	९८४१३३६३०९
सदस्य	डा. अखण्ड उपाध्याय	मे.अ.	डोल्पा जिल्ला अस्पताल	९८५१०३४५०७
सदस्य	डा. सुस्मिता जोशी	मे.अ.	डोल्पा जिल्ला अस्पताल	९८६०७५६४८७
सदस्य	डा. रिमा राउत	मे.अ.	डोल्पा जिल्ला अस्पताल	९८२५२१०४०१

ख. RRT/ ठुलीभेरी नगरपालिका

जिम्मेवारी	नाम थर	पद	कार्यालय	सम्पर्क नं.
संयोजक	खड्क बुढा	स्वास्थ्य संयोजक	ठुलीभेरी नगरपालिका	९८४८३०३३३४
सदस्य		अ.हे.व.	माझफाल स्वास्थ्य चौकी	
सदस्य		अ.हे.व.	जुफाल स्वास्थ्य चौकी	
सदस्य				
सदस्य				
सदस्य				
सदस्य				

ग. RRT/त्रिपुरासुन्दरी नगरपालिका

जिम्मेवारी	नाम थर	पद	कार्यालय	सम्पर्क नं.
संयोजक	तुल बहादुर नेवार	स्वास्थ्य संयोजक	त्रिपुरासुन्दरी नगरपालिका	९८६८१८६७९८
सदस्य			त्रिपुराकोट स्वास्थ्य चौकी	
सदस्य			लिकु स्वास्थ्य चौकी	
सदस्य			सुँ स्वास्थ्य चौकी	
सदस्य			फुल्चिङ स्वास्थ्य चौकी	
सदस्य				
सदस्य				

घ. RRT/शे-फोक्सुण्डो गाउँपालिका

जिम्मेवारी	नाम थर	पद	कार्यालय	सम्पर्क नं.

(Signature)
 प्रमुख जिल्ला अधिकारी
 डोल्पा जिल्ला



संयोजक	रण बहादुर बुढा	स्वास्थ्य संयोजक	शे-फोक्सुण्डो गाउँपालिका	९८५८३६६४५९
सदस्य			फोक्सुण्डो स्वास्थ्य चौकी	
सदस्य				
सदस्य				
सदस्य				
सदस्य				

ड. RRT/छार्काताडसोड गाउँपालिका

जिम्मेवारी	नाम थर	पद	कार्यालय	सम्पर्क नं.
संयोजक	बुद्धि बहादुर धराला	स्वास्थ्य संयोजक	छार्काताडसोड गाउँपालिका	९८६०३८३०२०
सदस्य			मुकोट स्वास्थ्य चौकी	
सदस्य			मुकोट स्वास्थ्य चौकी	
सदस्य				
सदस्य				
सदस्य				
सदस्य				

च. RRT/डोल्पोबुद्ध गाउँपालिका

जिम्मेवारी	नाम थर	पद	कार्यालय	सम्पर्क नं.
संयोजक	मन प्रसाद झाँक्री	स्वास्थ्य संयोजक	डोल्पोबुद्ध गाउँपालिका	९८४८३३७७६९
सदस्य				
सदस्य				
सदस्य				
सदस्य				
सदस्य				

छ. RRT/काइके गाउँपालिका

जिम्मेवारी	नाम थर	पद	कार्यालय	सम्पर्क नं.
संयोजक	हरि बहादुर रोकाया	स्वास्थ्य संयोजक	काइके गाउँपालिका	९८६८९२९२४०
सदस्य			शहरतारा स्वास्थ्य चौकी	
सदस्य			वन्टाडा स्वास्थ्य चौकी	
सदस्य				
सदस्य				
सदस्य				

ज. RRT/मुङ्केचुला गाउँपालिका


मुलसी प्रसाद झाँक्री
प्रमुख जिल्ला अधिकारी



जिम्मेवारी	नाम थर	पद	कार्यालय	सम्पर्क नं.
संयोजक	शम्भुमारिक यादव		मुडकेचाला गाउँपालिका	९८५८३९०१०७
सदस्य			सर्मी स्वास्थ्य चौकी	
सदस्य			कालिका स्वास्थ्य चौकी	
सदस्य				
सदस्य				
सदस्य				
सदस्य				

झ. RRT/जगदुल्ला गाउँपालिका

जिम्मेवारी	नाम थर	पद	कार्यालय	सम्पर्क नं.
संयोजक	निमा छिरिङ बुढा	स्वास्थ्य संयोजक	जगदुल्ला गाउँपालिका	९८६८०४७७४४
सदस्य			काइगाउँ स्वास्थ्य चौकी	
सदस्य			चौरीकोट स्वास्थ्य चौकी	
सदस्य			झ्याँकोट स्वास्थ्य चौकी	
सदस्य				
सदस्य				
सदस्य				

अनुसूची-३

डोल्पा जिल्लाको जनप्रतिनिधिहरूको विवरण

क. माननीय संसदज्यूहरू

क्र.स.	पद	नाम थर	राजनैतिक दल	सम्पर्क नं.
१	सदस्य प्रतिनिधि सभा	मा.धन बहादुर बुढा	नेकपा एकिकृत समाजवादी	९८५१०७४२५८
२	सदस्य प्रदेश सभा	मा. शेर बहादुर बुढा	नेकपा एमाले	९८५११०३२९४
३	सदस्य प्रदेश सभा	मा. विर बहादुर शाही	नेकपा माओवादी केन्द्र	९८५८०२३४५७
४	सदस्य प्रदेश सभा	मा. उर्मिला विश्वकर्मा	नेकपा माओवादी केन्द्र	९८५८०३५५१०

ख. जिल्ला समन्वय समितिका पदाधिकारीहरू

क्र.स.	पद	नाम थर	राजनैतिक दल	सम्पर्क नं.
१	प्रमुख	श्याम बहादुर रोकाया	नेपाली कांग्रेस	९८५८३९०२२३
२	उप-प्रमुख	तेजेन्द्र बहादुर बुढा	नेकपा एकिकृत समाजवादी	९८४९४४३०७८
३	सदस्य			
४	सदस्य			
५	सदस्य			
६	सदस्य			
७	सदस्य			
८	सदस्य			
९	सदस्य			


तुलसी प्रसाद बहाल
प्रमुख जिल्ला अधिकारी



अनुसूची-४
डोल्पा जिल्लामा रहेका राजनैतिक दल तथा पदाधिकारीहरु

क्र.स.	राजनैतिक दल	पदाधिकारीको नाम थर	सम्पर्क नं.
१	नेकपा एमाले	शेर बहादुर बुढा	९८५११०३२९४
२	नेपाली काँग्रेस	पूर्ण बहादुर शाही	९८४३२२८८१७
३	ने.क.पा. माओवादी केन्द्र	रामलाल विश्वकर्मा	९८५१२०१३१५
४	रा.प्र.पा.	जगत बहादुर कठायत	
५	नेकपा एकिकृत समाजवादी	छक्क बहादुर धराला	९८४८३०३५४०

अनुसूची-५
स्थानीय पत्रकारहरुको विवरण

क्र.स.	पत्रकारको नाम	कार्यरत संस्था	सम्पर्क नं.	E-mail address
१	बिष्णुलाल बुढा	हिमाली सुस्केरा साप्ताहिक	९८४८३०३२१४	
२	बिष्णु देवकोटा	गोरखापत्र	९८४८३०३३३१	
३	टेक बहादुर शाही	जैतुन मेडिया प्रा.ली.	९८५८०२८१३३	tekshahi22@gmail.com
४	राम प्रसाद न्यौपाने	नेपाल टलिभिजन	९८४८३६६६३२	
५	सरोज थापा	कान्तिपुर टलिभिजन	९८५८३९०९०१	
६	मेनुका बुढा	रेडियो डोल्पा एफ.एम	९८६७७६३७९५	thapasukmaya26@gmail.com
७	लेख बुढा	फोक्सुण्डो खबर	९८४८३६६८५०	


राम प्रसाद थापा
प्रमुख जिल्ला अधिकारी

जिल्ला स्थित विभिन्न निकायहरूसँग रहेका विपद् व्यवस्थापनका सामग्रीहरूको विवरण

अनुसूची-६

क्र.स.	सामग्री विवरण	इकाई	DEOC	नेपाली सेना	सशस्त्र प्रहरी बल	नेपाल प्रहरी	शे-फोक्सुण्डो रा.नि	नेपाल रेडक्रस	जम्मा
१	वाटरपुफ ज्याकेट	थान	८	१५	४	१०	-	-	३७
२	नाईलन डोरी	मिटर	२३० मि		३ बण्डल	१०००	-	-	
३	टयुब	थान	५	१	-	२	-	-	८
४	बेल्ट्या	थान	१६	-	३	५	६	२	३२
५	गैती	थान	५	-	३	४	८	२	२२
६	अक्सिजन सिलिण्डर	थान	-	४	१	१	-	-	१४
७	मेघा फोन (माइक)	थान	-	-	-	१	-	२	३
८	सेफ्टि बोल्ट	थान	-	-	-	३	-	-	३
९	स्टेचर	थान	२	२	१	२	-	-	७
१०	First Aid Box	थान	२	३	२	१	-	२	१०
११	साईन	थान	२	१	-	-	-	-	३
१२	गल	थान	-	१	१	-	-	-	२
१३	साबेल	थान	४	१८	३	-	-	२	२७
१४	पिक	थान		१७	-	-	-	-	१७
१५	बाल्टिन फलाम	थान	३	८	-	-	७	१२	३०
१६	ग्यालिन	थान	-	७	-	-	-	-	७
१७	घन	थान	४	३	-	-	-	-	७
१८	HF radio set	थान	१	-	-	-	-	-	१
१९	Computer	थान	१	-	-	-	-	-	१
२०	छिनो	थान	२	-	-	-	-	-	२
२१	Axe	थान	२	२	१	-	-	-	५

तुलसी प्रसाद दाहाल
प्रमुख जिल्ला अधिकारी

२२	Sledge hammer	थान	४	-	-	-	-	१	५
२३	Wistle	थान	१०	-	-	-	-	८	१८
२४	Filter mask	थान	१	-	-	-	-	-	१
२५	Replling/Climing Rope	बण्डल	२	३	-	-	-	२	७
२६	Replling/Climingniddle(काटी)	वटा	२	-	-	-	-	-	२
२७	Pick Axe	वटा	५	-	-	-	-	-	५
२८	Spade	वटा	४	-	-	-	-	-	४
२९	CroBar (big/small)	वटा	२/२	-	-	-	-	४	८
३०	Simple helmete	वटा	१७	-	४	-	-	३६	६२
३१	Fire proof gloves	जोडी	३	-	-	-	-	-	३
३२	Earth quake alram	वटा	२	-	-	-	-	-	२
३३	Plastick bucket	वटा	१	-	-	-	-	१५	१६
३४	भाडाँ	सेट	-	-	-	-	-	५०	५०
३५	त्रिपाल	थान	-	-	-	-	-	२	२
३६	घरेलु धोती	पिस	-	-	-	-	-	१२	१२
३७	धोती	पिस	-	-	-	-	-	१२	१२
३८	काँचो कपडा	पिस	-	-	-	-	-	४०	४०
३९	कम्मल	पिस	-	-	-	-	-	५	५
४०	रेडिमेट कपडा	पिस	-	-	-	-	-	१५	१५
४१	टेण्ट टुलो	पिस	-	-	-	-	-	१	-
४२	टेण्ट सानो	पिस	-	-	-	-	-	१	-
४३	हेडलाइट	पिस	-	२	-	-	-	८	-
४४	झोला	पिस	-	-	-	-	-	८	-
४५	हेक्साब्लेड	सेट	-	-	-	-	-	२	-
४६	गमबुट	जोडी	-	-	-	-	५	८	-
४७	माक्स	जोडी	-	-	-	-	-	८	-


 तुलसी प्रसाद भावाल
 प्रमुख जिल्ला अधिकारी

खट	सर्जिकल पन्जा	प्याकेट							
४९	पन्जा								१
५०	Fire proofing cloth	जोडा						२०	
५१	स्वाटर							५	
५२	फायर स्वाटर							५	
५३	फायर रेक							५	
५४	टु मेन पाल	सेट			२५				
५५	स्नो गगल्ल	गोटा			५०		३		
५६	फायर फाईटिङ्ग (कम्प्लीट सेट)	सेट			१२				
५७	फायर एक्सिड्ग गुईसर	गोटा			३				
५८	टुल	गोटा			१५				
५९	हैसिया	गोटा			१५				
६०	आरा	गोटा			२		२		
६१	र्यामो ब्याग	गोटा					१		
६२	माउन्टेन टेन्ट	गोटा					१		
६३	एयर प्योट्रेस	गोटा					३		
६४	सन ग्लास	गोटा					३		
६५	माउन्टेन हेम्बर	गोटा					१		
६६	फिगर एंड	गोटा					४		
६७	स्नो पिकेट	गोटा					२		
६८	अटोलक क्यापाविना	गोटा					३		
६९	हेड ल्याम्प	गोटा					३		
७०	रेस्क्यु नाईफ	गोटा					२		
७१	सिट हार्नेट	गोटा					४		
७२	धिर्नी	गोटा					२		
७३	ट्र्याकिड स्टिक	गोटा					४		



गुलसी प्रसाद
प्रमुख जिला अधिकारी

७४	बोल्ड कटर									
७५	फ्लाम लाईट									
७६	श्रो ब्याग									
७७	क्याराबिना									
७८	क्रुसी									

जिल्ला प्रशासन कार्यालय, डोल्पा मा रहेको जिल्ला आपतकालिन कार्यसंचालन केन्द्र (DEOC) मा रहेका विपद् उद्धार सामग्रीहरू

सि.नं.	विवरण	परिमाण	कैफियत
१	त्रिपाल	१०० थान	
२	कम्बल	३६ थान	१४ वटा डढेलोको घटना परेका घाइतेको उद्धारमा प्रयोग भएको ।
३	स्लिपिङ्ग ब्याग	२५ थान	
४	Plastics roll(blue)	२ रोल	
५	Rope (roll 330 mtreach)	२ रोल	
६	पन्जा	४ पिस	
७	थर्मस	२ पिस	
८	माक्स	२ पिस	
९	मोजा	२ पिस	
१०	ज्याकेट सेट	२ पिस	
११	फरुवा	२ पिस	
१२	फायर ब्याकेट	१ सेट	
१३	फायर हेल्मेट	१ सेट	
१४	नर्मल हेल्मेट	२ पिस	
१५	स्टेचर	१ पिस	
१६	पाइप	१ पिस	
१७	तुलो पन्जा	१ जोर	
१८	Head lamp	२ पिस	
१९	water gun	१ पिस	

तुलसी प्रसाद बोहरा
प्रमुख जिल्ला अधिकारी



क्र.सं.	विवरण	मात्रा	डिभिजन बान
२०	Fire fighting layflat huac	१ बक्स	कार्यालय
२१	टर्च लाइट	१ वटा	कार्यालय
२२	फ्रस्टएड बक्स	५ वटा	कार्यालय
२३	साबेल	२ पिस	कार्यालय
२४	पम्प	१ पिस	कार्यालय
२५	बुट	१ जोर	कार्यालय
२६	कटिङ्ग मेसिन	१ पिस	कार्यालय
२७	sekur	१ पिस	कार्यालय
२८	Catting blade	८ पिस	कार्यालय
२९	Fire balanket	२ पिस	कार्यालय
३०	Wood and metel	१/१ पिस सानो र ठुलो	कार्यालय
३१	Reciprocating blade	२३ पिस	कार्यालय
३२	boot	२ जोर	कार्यालय
३३	Cutting blade	५ पिस	कार्यालय
३४	Reeciprosaw (brandname)	१ बक्स	कार्यालय

- नेपाल रेडक्रस सोसाइटी डोल्यासँग ५.० परिवारलाई पुग्ने राहत सामग्री रहेको ।
- केही स्थानीय तहले सामान्य खोज उद्धार उपकरण राखेको विवरण प्राप्त भएको ।
- सबै सरकारी कार्यालयहरूले Fire Extinguisher र First Aid Kit राखेको ।

आगलागी नियन्त्रण सम्बन्धी उपकरण

सि.न.	जिल्ला आपतकालिन केन्द्र (DEOC)	सशस्त्र प्रहरी बल नेपाल नं.	नेपाल प्रहरी	नेपाली सेना	डिभिजन बान
१	Fire Fighting layflat huac - १ बक्स	४६ गुल्म	Fire suter-3	Fire suter-3	Fire suter-3
२	Fire balanket- २ थान	हेलमेट-३	हेलमेट-३	हेलमेट-३	हेलमेट-३
३	बुट- २ जोर	स्वाटर-३	स्वाटर-३	स्वाटर-३	स्वाटर-३
४	फायर ज्याकेट- २ सेट	जुता-३	जुता-३	जुता-३	जुता-३
५	ठुलो पञ्जा- २ जोर	पञ्जा-५	पञ्जा-५	पञ्जा-५	पञ्जा-५
६	Water gun- १ पिस	जमसुट-३	जमसुट-३	जमसुट-३	जमसुट-३
७	पम्प- १ पिस	माक्स-३	माक्स-३	माक्स-३	माक्स-३
८	रेकर- २ पिस	Rekar -5	Rekar -5	Rekar -5	Rekar -5

तुलसी प्रसाद राहाल
प्रमुख जिल्ला अधिकारी

अनुसूची-७

विपद् व्यवस्थापनको लागि आवश्यक पर्ने उद्धार सामग्रीहरु

सि.नं.	उपकरण	गा.पा/न.पा.	रेडक्रस	सिंचाई विकास तथा जलउत्पन्न	व्यक्तिगत	अन्य सहकारी	जम्मा
१	डोबर	८	०	०	१	-	१७
२	स्काभेटर	-	-	-	-	-	-
३	ट्रक/ट्रिपर	-	-	-	१	-	१
४	ट्रयाक्टर	-	-	-	-	-	-
५	एम्बुलेन्स	३	१	१	-	-	५
६	बिप	-	-	-	१०	-	१०
७	डुङ्गा (याभिटङ्गा)	०	०	०	०	०	०

तुलसी प्रसाद दाहाल
प्रमुख जिल्ला अधिकारी



अनुसूची-८

विपद् व्यवस्थापन उपकरण सम्बन्धी विवरण

क्र.स.	सेवा प्रदायक संस्था/निकाय	सम्पर्क व्यक्ति	सम्पर्क नं.
हेलिकप्टर			
१	सिम्रिक	रमेशमान बज्राचार्य	९८४१४८०५५६
२	एलिटच्यूट	शिला गौचन	९८०१२४९९२३
३	समिट	विनोद थापा	९८५१०६२०८७
४	एयर डाइनेस्टिक	बालकृष्ण पण्डित	०१-४४९७४९८ ०१-४४७७५६०
५	एभरेष्ट हेली	राजेश गुभाजु	९८०१२२८३३१
६	कैलाश	वरुण ज्ञावली	९८५११२९२५४
७	सबै हेलिकप्टर कम्पनीका स्थानीय व्यक्ति	जिवन पौडेल	९८४८०२९९६९
डोजर/स्काभेटर			
१	तुलीभेरी नगरपालिका	श्वर्ण कुमार बुढा	९८५८०४३५७६
२	त्रिपुरासुन्दरी नगरपालिका	जनचन्द्र रोकाया	९८५१०२९२४०
३	शे-फोक्सुण्डो गाउँपालिका	धावा सम्दुक गुरुङ	९८५१०६११६६
४	छार्काताडसोड गाउँपालिका	सेनाड गुरुङ	
५	डोल्पोबुद्ध गाउँपालिका	कार्मा छोईवेल गुरुङ	९८५८३९०७८५
६	काइके गाउँपालिका	अंगत कुमार राना	९८४९३६४०७७
७	मुङ्केचुला गाउँपालिका	दत्त बहादुर शाही	९८५८३९०१०१
८	जगदुल्ला गाउँपालिका	नारासिंह रोकाया	९८५८३९०६५१
९		धन बहादुर बुढा	९८५१०७४२५८
१०		गणेश बहादुर शाही	९८५८०४३५७६
११		लंक बहादुर रोकाया	९८५८३९०५५२
१२		विर बहादुर शाही	९८५५०२३४५७
१३		जनक वि.सी.	९८५८०२३९१२
१४		जय बहादुर रोकाया	९८५११९२२६०
१५		पूर्ण बहादुर शाही	९८४३२२८८१७
१६		बिमल पहाडी	९८४८३२४४२१
१७		भिम बहादुर बोहोरा	९८४०९४४६०९

(Signature)
 तुलसी प्रसाद शिवालय
 प्रमुख जिल्ला अधिकारी



विपद्को समयमा प्रयोग हुने सक्ने प्राथमिक स्रोतको विवरण

क्र.स.	कार्यालय	लिएको तालिमको नाम	जनशक्ति
१	शे-फोक्सुण्डो रा.नि.	फायर फाईटिङ्ग	-
२	रेडक्रस	DDRT	-
३	नेपाली सेना (संग्राम शार्दुल गुल्म)	फायर फाईटिङ्ग, खोज तथा उद्धार	११
४	नेपाली सेना (देविदत्त गण 'क' गुल्म)	फायर फाईटिङ्ग, खोज तथा उद्धार	-
५	सशस्त्र प्रहरी बल नेपाल नं. ४६ गुल्म	फायर फाईटिङ्ग, खोज तथा उद्धार	-
६	नेपाल प्रहरी	फायर फाईटिङ्ग, खोज तथा उद्धार	-
७	जिल्ला अस्पताल	सघन उपचार	४
८	स्वास्थ्य चौकी	प्राथमिक उपचार, खोज तथा उद्धार	१०


तुलासी प्रसाद दाहाल
प्रमुख जिल्ला अधिकारी



जिल्लास्थित सरकारी/अर्धसरकारी निकाय, स्थानीय तह, विद्युत, बैंक तथा वित्तिय संस्थाहरुको विवरण

सि.नं.	कार्यालयकोनाम ठेगाना	पद	नाम,थर	कार्यालय	मोबाइल नं
१	जिल्ला समन्वय समिति,डोल्पा	प्रमुख	श्याम बहादुर रोकाया		९८५८३९०२२३
२	टुलीभेरी नगरपालिका	नगर प्रमुख	श्वर्ण कुमार बुढा		९८५८०४३५७६
३	त्रिपुरासुन्दरी नगरपालिका	नगर प्रमुख	जनचन्द्र रोकाया		९८५९०२९२४०
४	शे-फोक्सुण्डो गाउँपालिका	अध्यक्ष	धावासन्दुक गुरुङ		९८५९०६९९६६
५	छार्काताडसोड गाउँपालिका	अध्यक्ष	सेनाङ गुरुङ		९८५९२९९४७७
६	डोल्पोबुद्धा गाउँपालिका	अध्यक्ष	कर्मा छोईफेल गुरुङ		९८५८३९०७८५
७	काइके गाउँपालिका	अध्यक्ष	अंगत कुमार राना		९८४९३६४०७७
८	जगदुल्ला गाउँपालिका	अध्यक्ष	नारासिंह रोकाया		९८४८०५७६५९
९	मुद्केचुला गाउँपालिका	अध्यक्ष	दत्त बहादुर शाही		९८५८३९०९०९


डोल्पा जिल्लास्थित कार्यालय प्रमुखहरु

सि.नं.	कार्यालयको नाम	पद	नाम,थर	कार्यालय	ईमेल	मोबाइल नं
१	जिल्ला प्रशासन कार्यालय	प्रमुख जिल्ला अधिकारी	तुलसी प्रसाद दाहाल	५५००३३	daodolpa2076@gmail.com	९८५८३०७७७७
		स.प्रमुख जिल्ला अधिकारी	दामोदर शावली	५५०१३३		९८५८३६६५६६
२	डोल्पा जिल्ला अदालत	निमित्त क्षेत्रदेवार	हरिगोपाल ज्ञवाली	५५००७७	info.dcdolpa@supremecourt.gov.np	९८४७९६४९०८
३	जिल्ला समन्वय समितिको कार्यालय	नि.जिल्ला समन्वय अधिकारी	हरी जैसी	५५००३९/३७	Dccdolpa@gmail.com	९८५८३९०२२२
					dpodolpa@nepalpolice.gov.np	९८५८३०५५५५
४	जिल्ला प्रहरी कार्यालय	प्रहरी नायब उपरीक्षक	हरिकृष्ण के.सी	५५००५५		
५	संग्राम शार्दुल गुल्म	सेनानी	पुस्कर बहादुर चन्द	५५००३४/३५	coy-sangramshardul@nepalarmy.mil.np	९८५८३९०२२९
६	राष्ट्रिय अनुसन्धान जिल्ला कार्यालय	प्रमुख अनुसन्धान अधिकृत	मेघराज फडेल	५५००३६	nidodolpa@gmail.com	९८५८३९०९३६
७	देवीदत्त गण क गुल्म	सेनानी	सुनील थापा	५५००३२	bn-devidatta@nepalarmy.mil.np	
८	शसस्त्र प्रहरी बल नेपाल नं. ४६ गुल्म,	स.प्र.ना.उ	भुवन अर्याल	५५०१८४	apfcoy45dolpa@gmail.com	९८५८३६६९५८
९	शिक्षा विकास समन्वय ईकाई	शिक्षा समन्वय अधिकारी	दल बहादुर बस्नेत	५५००५७	deodolpa087@gmail.com	९८६८३६३७४५
१०	कृषि विकास कार्यालय	कृषि विकास अधिकृत	गणेश अधिकारी	५५००९९	akcdolpa@gmail.com	९८४८९३४२७५
११	शे-फोक्सुण्डो राष्ट्रिय निकुञ्ज	प्रमुख संरक्षण अधिकृत	विश्वबाबु श्रेष्ठ	५५०१०४/९५३	spnp.dolpa2040@gmail.com	९८५६०८३०७६
१२	डिभिजन वन कार्यालय	जिल्ला वन अधिकृत	मुन बहादुर रावत	५५००५३	dfodolpa18@gmail.com	९८५८३९१०५३
१३	पशु अस्पताल तथा पशु सेवा केन्द्र	नि.व.प.वि.अ	जर बहादुर भर्ती	५५००५२	vetsecdolpa@gmail.com	९८५८३६६९५२
१४	खानेपानी सिंचाई तथा उर्जा विकास कार्यालय	ईन्जिनियर	प्रकाश गिरी	५५००६५	wsiedodolpa@gmail.com	९८६९५९३३९२
१५	स्वास्थ्य सेवा कार्यालय	नि. स्वा.से.व्य	रत्नविर सुवार		doipahso77@gmail.com	९८४२२८७३९०
		चिकित्सक				
		चिकित्सक	अखण्ड उपाध्याय	५५०११९	districthospitaldolpa@gmail.com	९८५९०३४५०७
१६	आयुर्वेद स्वास्थ्य केन्द्र	आयुर्वेद चिकित्सक	दिपेन्द्र कुशार उपाध्याय		ayurvedadolpa550168@gmail.com	९८५८३९०९६८
१७	प्रदेश लेखा ईकाई कार्यालय	निमित्त लेख नियन्त्रक	कमल बहादुर रोकाय		dolpa.pfu061@gmail.com	९८५८०७७७०८
१८	कोष तथा लेखा नियन्त्रक कार्यालय	कोष नियन्त्रक	दुर्गेन्द्र बर्ती	५५००६९	infodtco61@gmail.com	९८५८३६६२६९

तुलसी प्रसाद दाहाल
मुख्य जिल्ला अधिकारी



१९	जिल्ला सरकारी बकिल कार्यालय	नि. जिल्ला न्यायाधिकार	गोविन्द बहादुर शाही	५५००११	dgeo.dolpa@ag.gov.np	९८५८३९००६९
२०	मालपोत कार्यालय	मालपोत अधिकृत	कर्ण बहादुर रोकाया	५५००४३	malpotdolpa@gmail.com	९८४८०८४९०२
२१	नापी कार्यालय	नि. कार्यालय प्रमुख	कमल किशोर यादव	५५००५९	dolpa@dof.gov.np	९८५८३९०२५९
२२	जिल्ला निर्वाचन कार्यालय	नि. जिल्ला निर्वाचन अधिकारी	श्याम कुमार राई	५५०१३७	deo.dolpa@election.gov.np	९८५८३९०१३७
२३	कारागार कार्यालय	ना.सु./जेलर	दिपेन्द्र आर.सी.	५५००७८	dolpa.it@dopm.gov.np	९८५८४७७७७७
२४	PMMP स्थापना जोन	कार्यालय प्रमुख	गोविन्द बहादुर मल्ल		pmamp.piu.dolpa@gmail.com	९८५८३९०३०९५
२५	जिल्ला हुलाक कार्यालय	कार्यालय प्रमुख	जय शंकर धिताल	५५००२८	dpo550075@gmail.com	९८४८३०३०९५
२६	पूर्वाधार विकास कार्यालय	इन्जिनियर	टेक बहादुर हितान	५५०१७६	idodolpa@gmail.com	९८५८३९१६२५
२७	बागवानी विकास केन्द्र	का.प्र	सम्पती बुढा	५५१०७६	hdcdolpa@gmail.com	९८४८३९५७७५
२८	कृषि विकास बैंक	प्रबन्धक	नविन शर्मा पोडेल	५५००६२		९८५९३२९४६६
२९	नेपाल बैंक लिमिटेड	प्रबन्धक	ममता मिश्र	५५००८४	nbdolpa@nbl.com.np	
३०	राष्ट्रिय वाणिज्य बैंक लिमिटेड	प्रबन्धक		५५०००३	dunai@rbb.com.np	९८५८३६६००३
३१	उद्योग तथा उपभोक्ता हित संरक्षण कार्यालय	उद्योग अधिकृत	सत्य बहादुर भण्डारी	५५००४५	csidbdolpa@gmail.com	९८५८३६६०४५
३२	नेपाल खाद्य संस्थान	शाखा प्रमुख	विष्णु पिपिरे	५५००८०	fmtcl.dolpa@gmail.com	९८४८३९२९६८९
३३	नेपाल विद्युत प्राधिकरण	केन्द्र प्रमुख	धर्मपति यादव	५५००८९	dolpa@nea.org.np	९८५८३९००८९
३४	सास्ट ट्रेडिङ कर्पोरसन लिमिटेड	प्र.स	प्रकाश बहादुर धामी	५५००७९		९८४८३४०२९३
३५	नेपाल टेलिकम	का.प्र	दया विक्रम के.सी.	५५००३०	daya.kc@ntc.net.np	९८५८०२३९३३
३६	नेपाल नगरिक उड्डयन प्राधिकरण	का.प्र	अमित चौरसिया	५५१०९९		९८४५६६७९२५
३७	खाद्य संस्थान, जुफाल	शाखा प्रमुख	सुरिल कुमार गुप्ता	-		९८४८३०९७९५
३८	सिडिजिन्स बैंक लिमिटेड	प्रबन्धक	नविन बोहोरा	५५०१८९		९८४८३८७०३५
३९	सामाजिक विकास कार्यालय	कार्यालय प्रमुख	धन बहादुर शाही	५५००५८	sdodolpa@gmail.com	९८४९७०६२२०
४०	स्वास्थ्य विभा कार्यालय	कार्यालय प्रमुख	राजन कुमार डाँगी			९८४९६८३२९०
४१	ईलाका प्रशासन कार्यालय ईल नकुं	नि. कार्यालय प्रमुख	यामोदर शिवाली	-	aaodolpa2015@gmail.com	९८५८३६६५६६
४२	तुलीभेरी नगरपालिका	प्र.प्र.अ	सन्तोष खड्का		ito.thulibherimun@gmail.com	९८५८३९००७४
४३	त्रिपुरासुन्दरी नगरपालिका	प्र.प्र.अ	हिराचन्द्र धराला		info.tripurasundarimundolpa@gmail.com	९८५९२४९६९९
४४	जगदुल्ला गाउँपालिका	प्र.प्र.अ	केशवराज जैरा		ito.jagadullamun@gmail.com	९८५८३२०६२०
४५	मुडकेचुला गाउँपालिका	प्र.प्र.अ	रेशम महारा		ito.mudkechulamun@gmail.com	९८४८०९९७२५
४६	काईके गाउँपालिका	प्र.प्र.अ	सम्झना पराजुली		ito.kaikemun@gmail.com	९८५८३९०९६४
४७	शे.फोक्सुण्डो गाउँपालिका	प्र.प्र.अ	सुमन ढकाल		ito.shephoksundomun1@gmail.com	९८५८३९०९९६
४८	डोल्पो बुद्ध गाउँपालिका	प्र.प्र.अ	मन ब. थापा		ito.dolpobuddhamundolpa@gmail.com	९८५८३९०९९६
४९	छार्का ताडसोड गाउँपालिका	प्र.प्र.अ	अमर सेजुवाल		ito.chharkatangsungmun.gov.np@gmail.com	९८५९९६७५३५
५०	भेरी कारिडोर सडक आधोजना	इन्जिनियर	सुनिल रञ्जितकार		dcrp@dor.gov.np	९८५९०४२९९७


 तुलसी प्रसाद बहाल
 प्रमुख जिल्ला अधिकारी



भण्डारण गृहमा रहने न्यूनतम विपद् व्यवस्थापन (उद्धार तथा राहत) सामग्रीहरु

क्र.स.	सामग्री	इकाइ	संख्या	मौज्दात रहेको	खरिद गर्नुपर्ने	कैफियत
पहिरो						
१	नाईलन डोरी	मि.	१०००	१०००	-	
२	बेल्टा	थान	३३	३३	-	
३	गैती	थान	१४	१४	-	
४	गल	थान	१	१	५	
५	सावेल	थान	२०	२०	-	
६	घन	थान	३	३	५	
७	छिनो	थान	२	२	५	
८	बन्चरो	थान	६	६	-	
९	हसिया	गोटा	१५	१५	-	
१०	आरा	गोटा	२	२	५	
११	पिक एक्स	गोटा	५	५	-	
आगलागी						
१	फिल्टर माक्स	गोटा	९	९	१००	
२	फायर प्रुफ ग्लोव	जोडी	३	३	५०	
३	प्लाष्टिक बाल्टी	गोटा	१६	१६	२०	
४	फायर प्रुफ क्लोथ	जोडा	५	५	२०	
५	फायर स्क्वाटर	गोटा	५	५	१०	
६	फायर रेक	गोटा	५	५	-	
७	फायर फाइटिङ्ग	सेट	१२	१२	-	
८	फायर एक्सटिङ्ग गुईस्चर	गोटा	३	३	२०	
९	पिक	थान	१७	१७	-	
१०	बाल्टिन फलाम	थान	३०	३०	-	
११	ग्यालिन	थान	७	७	२०	
बाढी/ढुवान						
१	Tube	थान	८	८	२५	
२	Life jacket	थान	३३	३३	५०	
३	Boat	-	-	-	१०	
४	P-boat	-	-	-	१०	
५	अक्सिजन स्लिण्टर	थान	१३	१३	-	
६	साइरन	थान	३	३	१०	
हिमपात						
१	सो गगल्स	गोटा	५०	५०	-	
२						
३	न्यानो कपडा	-	-	-	५००	
४	न्यानो कम्मल	-	-	-	५००	
अन्य						
१						


 तुलसी प्रसाद बस्नेल
 प्रमुख जिल्ला अधिकारी

अनुसूची-१२

आपतकालीन अवस्थामा प्रयोग हुनसक्ने आश्रयस्थल (विद्यालयको विवरण)

१. सामुदायिक विद्यालयहरु

क्र.स.	विद्यालयको नाम	ठेगाना	प्रमुखको नाम	सम्पर्क नं.
१	शुभकामना नि.मा.वि.	रह	शेर बहादुर राउत	०८७-६७०२१८
२	कर्णाली आ.वि.	परीला	अनिरुद्र मण्डल	९८४८३२३६३१
३	भवानी आ.वि.	फुनाल्दुवा	राज कुमार वि.क.	९६३८७०७६२०
४	त्रिवेणी आ.वि.	कागनी	अनुप श्रेष्ठ	९८४८३२३०५५
५	भानुभक्त आ.वि.	थाला	आनन्द बहादुर रोकाया	९७४८९१७०९९
६	मन्मा आ.वि.	कुम्ली	बिसु रोकाया	९८४८०४४०९२
७	लालीगुराँस आ.वि.	तिप्ला	सुरेन्द्र बहादुर बुढाथोकी	९८६८१५४३०६
८	बालमन्दिर आ.वि.	दुनै	अम्बिका हमाल	९८६०८१९५५३
९	सुन्दह आ.वि.	कर्प	धन बहादुर बुढा	९८४८३१५८२१
१०	ध्रुवतारा आ.वि.	उपल्लो दुनै	बिष्णुलाल बुढा	९८५८३९००७६
११	महादेव आ.वि.	लोचा	पद्मा शाही	९७४६०८९३०५
१२	चतुर्भुज आ.वि.	खाल्दारा	शोभा रोकाया	९८६७७६१७०५
१३	दुनै बोर्डिङ्ग स्कूल	दुनै	लोकेन्द्र जैसी	९८४८३०३२९२
१४	सरस्वती मा.वि.	दुनै	सत्यनारायण सिंह	९८६०८०१८३८
१५	गोविन्द आ.वि.	रिम	गणेशमान पुन	९८४६०६३०२४
१६	यर्षी आ.वि.	याँची	सावित्रि निरौला	९८४९६४४४१३
१७	तापरिचा मा.वि.	साइजल	घनश्याम शर्मा	९८४५०५०८९०
१८	सरस्वती मा.वि.	सुँ	बिधु बहादुर धराला	९७४१४६४०४३
१९	प्रकाश नि.मा.वि.	रंग	नवराज बुढा	९८४८३०३५४१
२०	सरस्वती प्रा.वि.	सुँ	लक्ष्मण के.सी.	९४८९०६५६०
२१	महादेव आ.वि.	जिउँ	जसमान के.सी.	९६३८७०९०९८
२२	शहिद शुक्रराज आ.वि.	लाहारा	दल बहादुर जि.सी.	९८४८३२५४१८
२३	लक्ष्मी मा.वि.	थरगाउँ	गगन सिंह बुढा	९८६८३०११५०
२४	बिद्यामन्दिर मा.वि.	माझफाल	कामेश्वर मण्डल	९८६८३१२२५५
२५	देवी आ.वि.	काडाताली	कृष्ण प्रसाद शर्मा	९८४५५४४३३२
२६	महादेव आ.वि.	हुँ	भक्त बहादुर अधिकारी	९८४८०३४६६२
२७	हिमालय आ.वि.	दुगाउँ	राम दिवस शाह	९८४३००५५२
२९	आदर्श मा.वि.	जुफाल	पूर्ण बहादुर डाँगी	९८४९३०३३८४
३०	गौरी आ.वि.	डाँगीबाडा	होम बहादुर डाँगी	९७४८९१३१६९
३१	बाबिरो आ.वि.	मोतीपुर	ईन्द्र बहादुर कठायत	९७८९९००९७४
३२	बिडीथान आ.वि.	जुफाल	कुमार शाही	०८७-६७-१०३
३३	मान्मा आ.वि.	जुफाल	रेशम बहादुर मल्ल	९८५१२००१५७
३४	त्रिपुराकोट मा.वि.	मटु	कृष्ण बहादुर बोहोरा	९७४८०७६०१२
३५	ज्योती आ.वि.	रुम	लालचन्द्र बुढा	९८४८३२५०४५

तुलसी प्रसाद मण्डल
प्रमुख जिल्ला अधिकारी



३६	बलभद्र नि.मा.वि.	रसी	केशव बहादुर थापा	९८४८०६०८३४
३७	लेखनाथ आ.वि.	कोलीकांडा	राम प्रसाद बोहोरा	९८६४७९७०२६
३८	त्रिपुरा मा.वि. काटियाचौर	त्रिपुराकोट	रमानन्द उपाध्याय	९७४८९१३२०३
३९	महाकवी देवकोटा आ.वि.	रल्ली	पुष्पराज महत	९८४८३८४२६८
४०	भवानी आ.वि.	गल्ली	लोकेन्द्र बहादुर धराला	९८४८३२४१९१
४१	महाकाल आ.वि.	गुम्बागाँउ	लाल बहादुर बुढा	९८४८१८८५५१
४२	लक्ष्मी आ.वि.	डाडागाँउ	ललि थापा	९८४८३२४६१४
४३	हिमज्योती आ.वि.	साकौटोल	तुल बहादुर बिष्ट	९७४८९१३१८५
४४	कस्तुरी नि.मा.वि.	पाहाडा	मन बहादुर के.सी.	९७४८९०१३३६
४५	जनक आ.वि.	दागिना	विसलाल राउत	९७४१२३३०६०
४६	देउराली आ.वि.	भोरागाँउ	लाल बहादुर के.सी.	९८६८३१२४४०
४७	मोतीराम आ.वि.	खालिवन	जय शर्मा पौडेल	९७४६७०७९६३
४८	धवलागिरी आ.वि.	रावतवाडा	लोकराज पौडेल	९७४६०७०५०५
४९	रोशनी आ.वि.	शेरगाँउ	पोष बहादुर क्षेत्री	९८४७३३८८२४
५०	भगवती आ.वि.	छल	भिम बहादुर रोकाया	९७४८९०२३९८
५१	औतारी आ.वि.	पाहाडा	राज कुमारी थापा	९७४११३१०२६
५२	अमरसिंह आ.वि.	मुहु	पूर्ण प्रसाद पहाडी	९७४८०४८६९०
५३	रामशाह आ.वि.	बंतडी	गोरी बहादुर पुन	९७४९०६४१८४
५४	कञ्चनजंघा आ.वि.	हुम	कृष्ण बहादुर महतारा	९७४८३०४३३६
५५	जनप्रिय आ.वि.	चुँ	गम बहादुर बुढा	९८४८०१५२९८
५६	कान्बिरोवा आ.वि.	दापु	विष्णु प्रसाद खत्रि	
५७	बिद्योदय आ.वि.	लिकु	राम प्रसाद पहाडी	९७४८०२३८८३
५८	जनप्रभा मा.वि.	लिकु	यम प्रसाद शर्मा पौडेल	९७४६०६५३०६
५९	मुकुटेश्वर मा.वि.	फुल्विड	भिम बहादुर थापा	९८४८३२५२४६
६०	पृथ्वीनारायण आ.वि.	पालंग	कर्बविर बोहोरा	
६१	मष्टा नि.मा.वि.	ल्हाँ	कर्ण बहादुर चलाउने	९८४८३१५७८९
६२	फोकमुण्डो आ.वि.	खदाड	कृष्ण बहादुर रोकाया	९८४८३४४६०७
६३	रारा नि.मा.वि.	ओक्ट	लंकमान बुढा	९८४८३४५७८३
६४	अन्नपूर्ण मा.वि.	सर्मी	नारायणी ठकुल्ला	९८४९७७१३२४
६५	चन्दनाथ नि.मा.वि.	होर्त	रामदेव यादव	९८४४२३०४५८
६६	कैलाश आ.वि.	गाडापारी	नरजित ठकुल्ला	९८४८३०३९२०
६७	मालिका मा.वि.	नर्कु	दिपक गुरुड	९८४७९०८४१२
६८	डॉफि आ.वि.	सुर	विर बहादुर शाही	९८२७७५३६११
६९	भानु नि.मा.वि.	ईल	धन बहादुर रोकाया	९८४८३२४३०७
७०	महादेव आ.वि.	धरगाउँ नर्कु	जयराम शाही	९८४८३४०८९९
७१	सुन्दरी नि.मा.वि.	चौरीकोट	देवराज गिरी	९८४८३२८४८९
७२	कागमारा आ.वि.	माझगाउ	सिद्धमान बोहोरा	९७४४७४६३७८
७३	मुनामदन आ.वि.	छाँचु	मोहनलाल के.सी.	९७५८९००४२३

तुलसी प्रसाद खत्रि
मुख्य जिल्ला अधिकारी



७४	भगवती मा.वि.	इर्वाकोट	श्रवण रोकाया	९८४८३२८३५५
७४	ज्ञानोदय आ.वि.	लोहारवाडा	सोनीलाल मण्डल	९८४४८७७३६२
७६	कालिका मा.वि.	कालिका	भिम बहादुर थापा	९८५८०२१०२५
७७	नवज्योती आ.वि.	रिडिड	बल बहादुर बोहोरा	९८४८३८७४१७
७८	सुर्योदय आ.वि.	भोटगाउँ	वृजलाल बुढा	९८४८३२३७२४
७९	नवज्योती आ.वि.	कालिकाऔल	तिलक बहादुर के.सी.	९८४३११३२४३
८०	भैरव आ.वि.	प्रतापटोल	हरि बहादुर शाही	९८४८३६६०६८
८१	जगदुल्ला आ.वि.	हुरिकोट	पर्वत बरुवाल	९८४८३२४२६४
८२	महादेव नि.मा.वि.	थापागाउँ	सूर्य बहादुर थापा	९८४३४५८८७१
८३	कर्णाली आ.वि.	काइगाउँ	सिंहराज बुढाथोकी	९८६८०७८८३७
८४	त्रिपुरा मा.वि.	काइगाउँ	जय बहादुर बस्नेत	९८४४८५८३११
८५	छार्काभोट आ.वि.	छार्का	कमलदिप सिंह	९८४८३२३६६३
८६	सप्तकोशी आ.वि.	ढाँडगाउँ	ओमखर कार्की	९८६८३०१०६८
८७	सेली डुंग्रा आ.वि.	साल्दाह	ज्ञानु गुरुड	९८४११७२३९८
८८	याङ्जेर गुम्बा आ.वि.	निबाल	कमल बुढा	९८५११८१४०७
८९	मुकोटहिमाल आ.वि.	तिलिड	नेत्र बहादुर बुढा	९८४८३८७१३८
९०	शहिद दशरथचन्द्र आ.वि.	कोमास	हरिकृष्ण धराला	९७४८९१६७५३
९१	काराङगाजोरिक्वु आ.वि.	काराङ	मनखर बोहोरा	९८४८३१५६८२
९२	मोती आ.वि.	दुडदार	चन्द्र बहादुर गुरुड	९८४८०९०४४७
९३	शहिद धर्मभक्त आ.वि.	नाम्दो	युद्ध प्रसाद रोकाया	९८४८३६२१८५
९४	मुक्थोरड आ.वि.	भिजेर	यज्ञ बहादुर शाही	९७४८९००९१६
९५	सिद्धार्थकुला आ.वि.	तिन्जे	मनोज बुढा	९८४८३२५०४२
९६	ईन्द्रधनुष आ.वि.	सिमेन	विष्णु प्रसाद न्यौपाने	९७५८९००४६६
९७	क्रिष्टल नि.मा.वि.	धो	मिन बहादुर बि.क.	९८५१०४२०९८
९८	पुथाहिमाल आ.वि.	पिप्री	विर बहादुर बुढा	९८५८३९००७६
९९	सुनगाभा आ.वि.	तेराङ	अमन गुरुड	९७४८९००८५७
१००	तेन्जिननोर्गे आ.वि.	कागकोट	विष्णु प्रसाद अधिकारी	९८४८०५८१०१
१०१	सयपत्री आ.वि.	मुकोट	उमाराम के.सी.	९८४३१२८५०५
१०२	जनजागृती आ.वि.	घेराङ सेरी	पूर्ण बुढा	९८४८३१५९९६
१०३	मुनाल आ.वि.	लावन	कमल बहादुर महतारा	९८४८३१५८३६
१०४	भक्तिधापा आ.वि.	बन्डाडा	नेत्र प्रसाद लामिछाने	९८४८३०४२७६
१०६	गंगालाल आ.वि.	खानीगाउँ	प्रेम सागर मल्ल	९८४८३०३०५३
१०७	भेरी नि.मा.वि.	बैजीवाडा	विष्णु प्रसाद बोहोरा	९८६०६८७०२२
१०८	बेदव्यास आ.वि.	व्यासीगाउँ	खगराज शर्मा	९८४८३०४६८०
१०९	बालकल्याण आ.वि.	धारापानी	दिलिप चापागाई	९८४७७००३९६
११०	अरनिको नि.मा.वि.	शहरतारा	नरबहादुर रानाभाट	९८४८३०३३६०
१११	सिता आ.वि.	रुख कोला	तेज बहादुर अधिकारी	९८४८३१६६७१
११२	तान्सागुम्बा आ.वि.	गुम्बातारा	लवि नारायण चौधरी	९८४१७७७८३७


 तुलसी प्रसाद बहाल
 प्रमुख जिल्ला अधिकारी



११३	सुन्दरेशोर्पा आ.वि.	दुप्पातारा	पुरुषोत्तम रिमाल	९८४८०५३६३०
११४	देबेधरी आ.वि.	ताचिन	हरि प्रसाद रोकाया	९८४३१४६८३७
११५	सगरमाथा आ.वि.	ताराकोट	रन बहादुर राना	९८४७१९४४६७
११६	सितला आ.वि.	रुख	राम प्रसाद पुन मगर	९८४८३२५२६४
११७	पुथा आ.वि.	रीवा	गिता भट्ट	९८४८३०३२८६

अनुसूची-१४

विपत सहायता कार्ड

जिल्ला / स्थानीय विपद् व्यवस्थापन समिति, डोल्पा

विपत सहायता कार्ड

सहायता पाउनेको नाम थर:-

ठेगाना:-

क्षतिको विवरण:

मानवीय:मृत्यु(.....)..... जना वेपत्ता (.....)..... जना र घाइते(.....) जना

भौतिक: घर(.....) खाद्यान्न (.....)

क्र.स.	सहायताका किसिम			सहायता प्रदान गर्ने निकाय वा संस्था	सहायता प्राप्त मिति	दस्तखत
	नगद	खाद्य	गैरखाद्य			
१						
२						

(आधिकारिक दस्तखत)

नोट: यो कार्डको अवधि जिल्ला विपद् व्यवस्थापन समितिले तोकेको समय अवधि सम्म रहनेछ ।


गुलबी प्रसाद पोखरेल
प्रमुख जिल्ला अधिकारी